

# LA SERRANÍA

Información general de la Sierra de Guadalajara

www.serraniaguadalajara.com

Año II, Nº 3

Octubre 2010

## Arbancón capitaliza el III Día de la Sierra

*El homenaje a los botargas y el premio "Serrano del Año" a Santiago Bernal, ejes de una jornada que mantiene su programa*



### EN ESTE NÚMERO

Hosteleras de la Sierra, entre el turismo y la crisis  
El Valle del Henares, contra el cierre del tren  
ADEL apuesta por las ayudas a las pymes  
La Administración promueve una Mesa de Desarrollo  
Imán: la 'tortura' de la carretera llega a su fin  
Majaelrayo pide la reapertura de su colegio  
Sigüenza estrena centro de salud

### La declaración del Parque Natural de la Sierra Norte, cada vez más cerca



AGENDA

CENTROS DE SALUD

ATIENZA 949 306 031  
 COGOLLUDO 949 85 50 55  
 GALVE DE SORBE 949 30 30 68  
 HIENDELAENCINA 949 89 90 25  
 JADRAQUE 949 89 00 25  
 TAMAJÓN 949 85 90 48  
 SIGÜENZA 949 39 00 19

FARMACIAS

ATIENZA 949 39 90 12  
 COGOLLUDO 949 85 51 12  
 GALVE DE SORBE 949 30 30 63  
 HIENDELAENCINA 949 89 91 20  
 JADRAQUE 949 89 00 54  
 TAMAJÓN 949 85 90 347  
 SIGÜENZA 949 39 07 98 / 949 39 19 17

MUSEOS

**ALMIRUETE**  
 - Museo de Botargas y Mascaritas. Exposición permanente del carnaval de este pueblo. Internet: www.almirute.com. Visitas: Un sábado cada mes (consultar web).

**ATIENZA**  
 - Museo San Bartolomé. Tfno.: 949 39 90 41. Fax: 949 39 90 14. Visitas: fines de semana y festivos, de 11:00 a 14:00 h. y de 16:00 a 19:00 h. Para visitar entre semana, llamar con antelación excepto del 15 de julio al 15 de septiembre (abierto todos los días). Entrada: 1,5 euros.

- Museo de la Santísima Trinidad y de la Caballada. Visitas: sábados, domingos y festivos, de 11:00 a 14:00 horas; mes de agosto, todos los días.

- Museo de San Gil. Tfno.: 949 39 90 41. Visitas: fines de semana y festivos, de 11:00 a 14:00 h. y de 16:00 a 19:00 h. Para visitar entre semana, llamar con antelación, excepto del 15 de julio al 15 de septiembre (abierto todos los días). Entrada: 1,5 euros. Entrada conjunta: 3 euros.

**PALAZUELOS**  
 - Museo del Herraaje. Puerta de la Villa. C/. San Roque, 16. Tfno.: 650 110 838

**SIGÜENZA**  
 - Museo de la Catedral. Plaza Mayor. Visitas por grupos.  
 - Museo Diocesano de Arte Antiguo. Plaza del Obispado don Bernardo, s/n. Visitas: Martes a sábado, de 11:00 h. a 14:00 h. y de 16:00 h. a 19:00 h. Domingo, de 11:00 h. a 14:00 h. Domingo tarde y lunes, cerrado.

**VALVERDE DE LOS ARROYOS**  
 - Museo Etnológico Municipal. Tfno: 949 30 74 02.

AUTOBUSES DE LA COMARCA

(Salida desde la Estación de Guadalajara)

Destino	Horario	Empresa	Frecuencia
Alboreca	19:00	Samar	Sábados
Atienza			
Campisábalos	15:00	Samar	Lunes a sábado
	09:15	Samar	Domingo
Cantalojas	15:00	Campos	Lunes a sábado
Jadraque	14:00	Campos	Laborables
	11:45	C. Auto	Lunes a sábado
	(16:00 Viernes) 16:45		V, S y D.
Mandayona	14:00	Campos	L, M, X, J
	16:00	Campos	V
Majaelrayo	17:00	D. García	Lunes y viernes
Miedes de Atienza	13:30	Flora Villa	Lunes y miércoles
Paredes de Atienza	13:30	Flora Villa	Martes y viernes
Sigüenza	13:30 / 19:00	Flora Villa	Lunes a viernes
	16:05 (Sábados)		
Valdepeñas de la Sierra	14:30	Ayto. Uceda	Lunes y viernes
Valverde de los Arroyos	15:00	D. García	Martes

FIESTAS SERRANAS

OCTUBRE

\* Días 2 y 3. Robledo de Corpes. Virgen del Rosario. Ronda de la víspera y subasta de roscas y del "ramo". Procesión

\* Día 7. Sauca. Virgen del Rosario. Procesión y comida popular

\* Día 12 Cantalojas. Feria de Ganado \*

Jadraque. Virgen del Pilar. Tradicional encierro

\* Día 31 Membrillera. La carrera "del cabro" \*

NOVIEMBRE

\* Día 12. Cogolludo. San Diego. Misa, procesión y reparto de la rosca del santo

\* Día 22. Hienelaencina. Santa Cecilia. Misa y procesión

DICIEMBRE

\* Día 12. Jadraque. XXX Fiesta de las Migas \*

\* Día 24. Cogolludo. Ronda nocturna pidiendo "el aguinaldo" y misa del gallo

\* Fiesta declarada de Interés Turístico

PUNTOS DE DISTRIBUCIÓN DE LA SERRANÍA



FOTO: MONTE CAMINO

**ZONA DE SIGÜENZA**  
 Alcuneza, Aragosa, Bujalcayado, La Cabrera, Carabias, Cercadillo, Imón, Sigüenza, Sienes, Mandayona, Palazuelos, Pelegrina, Ures, La Olmeda de Jadraque, Pozancos, Riba de Santiuste, Riosalido.

**ZONA DE SIERRA DE PELA**  
 Alpedroches, Atienza, Bañuelos, Bochones, Cañamares, Casillas, Hijes, Miedes de Atienza, La Miñosa, Romanillos de Atienza, Tordelloso, Ujados.

**ZONA ALTO SORBE**  
 Albandiego, Campisábalos, Cantalojas, Condemios de Abajo, Condemios de Arriba, Galve de Sorbe, Somolinos, Villacadmá.

**ZONA SIERRA DEL ALTO REY**  
 Aldeanueva de Atienza, Arroyo de las Fraguas, Bustares, Congostrina, Gascuña de Bornova, Hienelaencina, La Nava de Jadraque, Las Navas de Jadraque, Naharros, El Ordial, Prádena de Atienza, Robledo de Corpes, La Toba, Villares de Jadraque, Zarzuela de Jadraque.

**ZONA SIERRA DEL OCEJÓN**  
 Almiruete, Campillo de Ranas, Campillejo, El Espinar, La Huerce, Majaelrayo, Palancares, Roblelacasa, Robleluengo, Tamajón, Valdepinillos, Valverde de los Arroyos, Zarzuela de Galve.

**ZONA SIERRA DE EL CARDOSO**  
 Bocigano, Cabida, Colmenar de la Sierra, Corralejo, El Cardoso de la Sierra, Peñalba de la Sierra, La Vihuela.

**ZONA PRE-SIERRA**  
 Arbancón, Cogolludo, Júcar, La Mierla, Monasterio, Muriel, Puebla de Valles, Sacedoncillo, San Andrés del Congosto, Semillas, Valdepeñas de la Sierra, Veguillas.

**ZONA JADRAQUE**  
 Alcolea de las Peñas, Angón, Cincovillas, Jadraque, Medranda, Pálmaces de Jadraque, Paredes de Sigüenza, Riofrío del Llano.

**RESTO**  
 Guadalajara (Centros oficiales, culturales y comerciales y oficina de turismo), Torija-Centro de Interpretación Turística de Guadalajara (CITUG), Madrid (Casa de Guadalajara).

CANTALOJAS

Regresa la Feria de Ganado



La Feria de Ganado de Cantalojas, declarada de Fiesta Interés Turístico Provincial, regresa como cada año para el día del Pilar con su habitual programación dedicada a difundir la riqueza ganadera de la comarca, incluyendo un concurso de reses. La feria data de 1948, está patrocinada por la Diputación de Guadalajara en colaboración con el Ayuntamiento de Cantalojas, la Junta de Castilla-La Mancha y distintas agrupaciones de ganaderos. La feria cantalojeña era un auténtico acontecimiento social en la memoria reciente de la Sierra y sigue conservando el regusto de una de las labores que identifican a la comarca como es la ganadería. Más información del programa definitivo de la feria en [www.dguadalajara.es](http://www.dguadalajara.es).

TELÉFONOS DE INTERÉS

- Hospital de Guadalajara 949 20 92 00
- Cruz Roja Sigüenza 949 39 13 33
- Policía Nacional 091 / 949 24 84 00
- Guardia Civil Atienza 062
- Guardia Civil Condemios 062
- Guardia Civil Guadalajara 062 / 949 22 31 58
- Protección Civil Sigüenza 949 22 04 42
- Renfe 902 24 02 02
- Diputación Provincial 949 88 75 00
- Cámara de Comercio 949 24 70 49
- CEOE-Cepyme 949 21 21 00
- Proyecto Hombre 949 25 35 73

### Gonzalo Bravo

El alcalde de Arbancón, conocido por su tesón y su capacidad de movilización tanto para reivindicar las necesidades de su pueblo como para organizar actos culturales y festivos, ha apoyado con decisión el III Día de la Sierra. Este año, la celebración, que busca ser un altavoz de la cultura y el medio ambiente de nuestra comarca, tendrá continuidad en este pueblo. La fiesta cuenta con el aval del éxito cosechado en anteriores ediciones en Hiendelaencina y Galve.



### Sonia Atienza

Las tradiciones son tradiciones porque logran conservar el acervo costumbrista de antaño. Pero una tradición es imposible que sea concebida actualmente si no es con la renovación propia de los tiempos. Por ello, es remarcable la incorporación de mujeres a las tradiciones de nuestra comarca, como en el caso de Sonia Atienza, quien se ha convertido en la primer mujer botarga en la historia de la Fiesta del Santo Niño, en Majaelayo. Un paso adelante para esta extraordinaria fiesta.



PROTAGONISTAS

## EDITORIAL

La celebración del Día de la Sierra llega a su tercera edición con una programación renovada, aunque manteniendo lo esencial: la divulgación del patrimonio cultural y natural de la Serranía. **Este año el municipio anfitrión es Arbancón** y, con ello, vuelve a variarse la zona de ubicación del Día de la Sierra dentro del territorio comarcal. Si el primer año fue Hiendelaencina (Sierra del Alto Rey) y el segundo Galve de Sorbe (Sierra de Pela), este año le toca el turno a la sierra incipiente que surca el terreno circundante a Arbancón. El Ayuntamiento de la localidad, igual que los dos anteriores, ha vuelto a poner toda su colaboración al servicio de la Asociación Serranía, que también valora positivamente **el apoyo prestado por la Junta de Castilla-La Mancha, la Diputación Provincial, ADEL Sierra Norte y el Ayuntamiento de Sigüenza**. Un esfuerzo especialmente remarcable en tiempos de crisis y de recortes presupuestarios. Las administraciones de Guadalajara han demostrado seguir respaldando el trabajo de la Asociación Serranía.

Asimismo, en este tercer número del periódico, LA SERRANÍA sigue ofreciendo un compendio de actualidad enteramente comarcal en forma de noticias, reportajes y entrevistas. El número incluye un **repaso pormenorizado del futuro Parque Natural** de la Sierra, respetando todas las visiones sobre este asunto, así como un amplio resumen de las alegaciones a este proyecto que presentó antes del verano la Asociación Serranía. El periódico, además, incide en las **noticias de nuestros pueblos**, las novedades del Plan de Carreteras, las reivindicaciones de la comarca y las secciones habituales de historia, cultura, tradiciones, senderismo y etnografía. Por otra parte, este número incluye un reportaje extenso sobre la **situación que atraviesa el sector de la hostelería** en la Sierra, con un amplio abanico de testimonios que, con su esfuerzo, mantienen a flote sus negocios.

## Contra el cierre del tren a Sigüenza

El Ministerio de Fomento está estudiando la posibilidad de eliminar varias líneas de tren que considera deficitarias. Entre las perjudicadas podría estar la que une Madrid con Sigüenza a través de todas las estaciones del Valle del Henares. El cierre supondría una merma de la calidad de vida y de los servicios públicos de los ciudadanos de buena parte del interior de la provincia. Por ello, conviene que la batalla emprendida por la Plataforma en Defensa del Ferrocarril y los ayuntamientos afectados sea apoyada al máximo desde todos los organismos públicos y privados de Guadalajara.



LA IMAGEN

### LA SERRANÍA

Edita: ASOCIACIÓN SERRANÍA DE GUADALAJARA

Dirección editorial: Raúl Conde Suárez

Consejo de Redacción: José Antonio Alonso Ramos, José María Alonso Gordo, Julio Martínez García, Jerónimo Pérez Parucha, José Miguel Llorente, Rosa María Herrero, Carolina Lozano y Josefa Durán Cruz

Colaboradores: Javier Sanz, Fernando Benito, Raquel Gamó Pascual, Octavio Minguéz, Ángel de Juan, Rafael Velasco Peinado y Juan A. Fraguas

Diseño, maquetación y composición: Editores del Henares 2007 S.L. [www.henaresaldia.com](http://www.henaresaldia.com) / e-mail: [info@henaresaldia.com](mailto:info@henaresaldia.com)

Dirección: C/. Eras, 19 - 19278 NAHARROS (Guadalajara)  
E-mail: [serraniaguadalajara@hotmail.com](mailto:serraniaguadalajara@hotmail.com)  
Dirección web: [www.serraniaguadalajara.com](http://www.serraniaguadalajara.com)

Dep. Legal: GU-395-2009  
Imprime: Rotativas Canales  
Distribuye: Asociación Serranía de Guadalajara

Periódico de distribución gratuita (5.000 ejemplares) en los principales pueblos de la Serranía de Guadalajara, desde la zona de Sigüenza hasta la del Ocejón y desde la Sierra de Pela hasta Arbancón

Esta publicación no se responsabiliza de las opiniones vertidas en los artículos de los colaboradores, siendo estos sus responsables.



**Restaurante situado en pleno corazón de la Sierra de Tejera Negra y en lo que fue una antigua fragua del siglo XVIII. Nuestra cocina combina las mejores carnes de casa y pescados con los productos más frescos de nuestra huerta. Cocina elaborada a fuego muy lento, con todo el mimo que Inmaculada Martín imprime a sus recetas.**

## Vinos y comidas

Especialidades en carne de caza (ciervo, jabalí codornices...)

Inmaculada Martín  
C/ Escuelas, 42  
Campillo de Ranas (Guadalajara)  
[www.lafraguadecampillo.com](http://www.lafraguadecampillo.com)

949 864 034  
659 146 652

La  
Fragua

## COMARCA

# La Sierra promueve un "Plan de Zona" a través de la Mesa de Desarrollo Rural

*El objetivo del programa, impulsado por el Estado, Castilla-La Mancha y ADEL Sierra Norte, es determinar las necesidades «más acuciantes» de la comarca*

**T**ras una primera toma de contacto en junio, el pasado 15 de septiembre se celebró la segunda reunión de la Mesa Rural de la Sierra Norte en Sigüenza, a la que acudieron medio centenar de representantes de ayuntamientos y asociaciones comarcales. Se trata de un proyecto auspiciado por el Estado y la Administración regional al amparo de la Ley de Desarrollo Rural. La asociación de desarrollo local ADEL Sierra Norte subraya en un comunicado que la misión de este plan «es precisar con claridad los proyectos para mejorar la situación socioeconómica de la comarca».

En principio, los técnicos de la Junta recordaron y explicaron a la audiencia cuál es el propósito de las Mesas de Desarrollo Rural. Después realizaron un análisis DAFO de las debilidades y fortalezas de la Sierra. Asimismo, incidieron en la importancia de las directrices estratégicas territoriales de ordenación rural, que son el instrumento necesario para la planificación de las actuaciones en los pueblos.

El argumento principal de esta segunda reunión de la Mesa fue la exposición de las propuestas que ya han sido realizadas tanto por sus propios integrantes en estos dos meses

como por otros instrumentos de planificación como son las Agendas 21 o los Programas Territoriales. El objetivo es que el Plan de Zona de la Sierra Norte esté preparado el próximo mes de noviembre. Para finales de octubre el Observatorio de Desarrollo Rural prevé tener finalizado un borrador preliminar del Plan de Zona. Después se realizará una nueva convocatoria de la Mesa para su exposición.

La Constitución de estas mesas es consecuencia directa de la promulgación de la Ley de Desarrollo Rural, aprobada en 2007. Su texto estableció «las bases de una política rural propia adaptada a las condiciones económicas, sociales y medioambientales particulares del medio español», según una nota de ADEL. Fue la propia ministra de Medio Ambiente, Medio Rural y Medio Marino, Elena Espinosa, quien hizo organizó una presentación nacional de la ley en Sigüenza en diciembre de 2007.

### De las palabras a los hechos

Esta Ley es la columna vertebral del Primer Programa de Desarrollo Rural Sostenible (2010-2014) cuya complicada ejecución llega ahora a las Comunidades Autónomas y al territorio concreto de cada una de



Asistentes a la segunda reunión de la Mesa de Desarrollo Rural en Sigüenza. | ADEL SIERRA NORTE

ellas por mediación de las Delegaciones Provinciales de Agricultura y Medio Ambiente. Se trata de pasar de las palabras, y de los planes, a los hechos. El Ministerio promulgó la Ley y elaboró el Programa de Desarrollo Rural. Ahora son las comunidades autónomas las que tienen la obligación de ponerlo en marcha en su ámbito geográfico.

Con esta política "autóctona", el Estado quiere completar la acción de los programas europeos. Se trata de definir un plan

de acción para proyectos que no tienen actualmente otras vías de financiación, como puedan ser los programas LEADER o los Fondos Europeos de Cohesión. La ley dividió a Castilla La Mancha en 29 Zonas Rurales diferentes que coinciden geográficamente con los grupos de acción local, uno de los cuales es ADEL Sierra Norte.

Cada una de estas 29 áreas castellano manchegas deberá ahora diseñar un Plan de Zona que recogerá las actuaciones

consideradas necesarias para la mejora de la situación socioeconómica de la población y el «acceso a unos servicios públicos suficientes y de calidad». Los Planes de Zona son planes estratégicos. Deben contener una descripción de cada una de ellas y un diagnóstico de sostenibilidad. Deben aclarar el punto de partida de cada una, a dónde se quiere llegar en el futuro, las acciones necesarias para conseguir ese ideal, cuánto cuestan esas actuaciones y quién las va a ejecutar.



## Territorio "a revitalizar"

ADEL Sierra Norte es una de las 11 zonas prioritarias de entre las 29 totales de Castilla-La Mancha que tienen el calificativo de "a revitalizar". Los proyectos con incidencia comarcal, aquellos que supongan cambios cualitativos para una zona, tendrán prioridad en la aplicación del plan. En total, el primer programa de Desarrollo Rural (2010-2014) va a repartir aproximadamente 226 millones de euros en Castilla La Mancha. Pese a que no hay un porcentaje preestablecido para cada zona, es previsible que la Sierra resulte especialmente beneficiada dadas sus características rurales que la convierten en prioritaria. Los ayuntamientos, asociaciones, empresas y particulares que estén interesados en este Plan pueden dirigirse a ADEL: **Plaza de España 1, 19250 - Sigüenza / Tfno.: 949-39 16 97 / Fax: 949-34 72 38/ [www.adelsierranorte.org](http://www.adelsierranorte.org)**

Laura Ruiz, gerente de ADEL SIERRA NORTE

## “ADEL distribuirá 4,5 millones en la Sierra Norte entre 2007 y 2013”

*La creación de microempresas es la prioridad para este periodo, aunque se mantienen las ayudas a agricultores, promotores turísticos, ayuntamientos y comercios*



Laura Ruiz, gerente de ADEL Sierra Norte.

El grupo de Acción Local ADEL Sierra, cuya gerente es Laura Ruiz, se encuentra inmerso en la denominada «Aplicación del Eje 4, enfoque Leader», encuadrada en el marco del Programa de Desarrollo Rural de Castilla La Mancha (2007-2013). En concreto, ADEL Sierra Norte gestiona en este período la concesión de ayudas por un importe global de 4.5 millones de euros que sufragan la Unión Europea, la Junta de Comunidades y el Ministerio de Agricultura.

“Nuestro grupo de Acción Local analiza y tramita las solicitudes de particulares, empresas y ayuntamientos puesto que admitimos solicitudes y proyectos de cualquiera de estos orígenes que cumplan los parámetros de las diferentes líneas de subvención que contempla la Aplicación del Eje 4, enfoque Leader”, asegura la gerente.

ADEL ha recibido hasta el momento 143 solicitudes de ayuda: 23 para la creación de empresas, 24 para actividades turísticas, 24 para servicios básicos, 8 para la renovación de poblaciones rurales y 61 para la mejora del patrimonio rural. El paquete de gasto más cuan-

tioso comprometido hasta la fecha es el referente al fomento de actividades turísticas, con 819.221 euros. Le siguen la creación de empresas (503.151 euros), los servicios básicos «para la economía y la población rural» (317.833 euros), la conservación del patrimonio rural (275.182 euros) y, por último, la renovación y desarrollo de poblaciones rurales (53.707 euros).

Los titulares de estas subvenciones pueden ser cualquier persona física o jurídica, empresarios individuales, microempresas (menos de 10 trabajadores y volumen de negocio anual menor o igual a 2 millones de euros), sociedades, asociaciones y entidades locales.

### Más empresas pequeñas

La asociación ADEL ha puesto en marcha diferentes líneas por las que se pueden acceder a las subvenciones que van dirigidas a agricultores, microempresas; el fomento de actividades turísticas en el área de la Sierra Norte; proyectos destinados a la implantación o mejora de servicios básicos para la economía y la población rural o

que tienen como fin la renovación y desarrollo de poblaciones rurales; y la formación de la población o la mejora y conservación del patrimonio rural. Además, ADEL también gestionará ayudas que proceden del Fondo Verde a partir de la declaración del Parque Natural de la Sierra Norte.

En cualquier caso, Laura Ruiz hace hincapié en que el programa de desarrollo rural hasta 2013 tiene como «prioridad» la creación de microempresas «para conseguir un medio rural sostenible». Existe en la comarca, por tanto, la necesidad de incrementar las solicitudes para pequeñas y medianas empresas (pymes), sobre todo para fomentar la creación de empleo en sectores como las mujeres o los jóvenes.

### Actividades subvencionables

Por otra parte, las principales actividades subvencionables por parte de este grupo de desarrollo se estructuran entorno a varios bloques entre los que destacan varias iniciativas orientadas al desarrollo rural. Entre otras, cabe destacar las iniciativas de agroturismo; equi-

pamientos turísticos y de ocio; comercialización de productos locales; desarrollo de productos empresariales innovadores; mejora de infraestructuras como oficinas de turismo o señalización; puesta en marcha de casas rurales, albergues, rutas singulares, ecoturismo; edición de material de promoción turística, adaptación y mejora de edi-

ficios públicos o equipamientos; servicios de telecomunicaciones como internet; recuperación y mejora de recursos patrimoniales; y diversas actividades destinadas a la formación. En todo caso, el equipo de ADEL, en su oficina o por internet, ofrece amplia información sobre este amplio programa de subvenciones.

## ADEL, presente en el I Día de Guadalajara en Madrid

El pasado 19 de junio, la Diputación Provincial y la Casa de Guadalajara en Madrid celebraron el I Día de Guadalajara en la capital. En las plazas de Santa Cruz, Jacinto Benavente y Santa Ana, y tomando como referente la Casa de Guadalajara en la capital, diferentes instituciones, asociaciones, empresas, grupos folclóricos y artesanos mostraron lo mejor de nuestra tierra a los madrileños, que acudieron en masa a conocer las propuestas provinciales de todo tipo. Una de las casetas instaladas fue la de ADEL Sierra Norte. Los miembros del equipo de gestión de ADEL estuvieron en la Plaza de Santa Cruz dándole vida a uno de los expositores, departiendo con los madrileños y entregándoles toda la información de la Sierra Norte para hacerles partícipes no sólo de su atractivo como destino turístico, sino también de su potencial en otros muchos sentidos. Laura Ruiz, gerente de ADEL, destacó “el gran interés que está despertando nuestra zona en pleno centro de Madrid”. ADEL entregó ese día más de 2.000 folletos de la Sierra.

SIERRA NORTE | Guadalajara

NATURALEZA | HISTORIA | FOLKLORE | GASTRONOMÍA

Plaza de España, 1  
SIGÜENZA (Guadalajara)  
Tfno.: 949 39 16 97  
Fax: 949 34 72 38

www.adelsierranorte.org  
adel@adelsierranorte.org

## SOCIEDAD

## Personas en riesgo de exclusión prestarán servicios a municipios con menos de 100 habitantes

Un convenio de ACCEM con la Diputación beneficiará a pueblos como Albendiego, Bañuelos, Riofrío o Alcolea de las Peñas, entre otros

La Diputación de Guadalajara y ACCEM firmaron en julio un convenio de colaboración que aúna dos objetivos: la inserción sociolaboral de personas en riesgo de exclusión social y la prestación de servicios a ayuntamientos de la zona Norte de la provincia con menos de 100 habitantes. El convenio, dotado con 75.000 euros aportados por la Diputación, supone la culminación de las acciones formativas desarrolladas por ACCEM con una decena de inmigrantes con especiales dificultades para el acceso al empleo. Los alumnos han seguido cursos de jardinería, horticultura y albañilería, "actividades que pueden proporcionar un nicho de empleo en el medio rural", explicó la presidenta, María Antonia Pérez León.

Ahora con el apoyo económico de la Diputación, completarán el periodo de formación poniendo en práctica los conocimientos adquiridos durante este segundo semestre del año. Bajo la supervisión de un monitor, los alumnos desarrollarán



Firma del convenio entre Pérez León y Braulio Carlos, de ACCEM. | DIPUTACIÓN DE GUADALAJARA

tareas relacionadas con mantenimiento de espacios ajardinados y zonas recreativas, reparación de dependencias municipales y limpieza viaria. Cada uno de ellos recibirá una beca de 300 euros mensuales.

Los beneficiarios de estos trabajos serán municipios de la Sierra Norte con menos de 100 habitantes, que solamente deberán hacerse cargo de la compra de materiales. Hasta el momento, son un total de 26 los pueblos que han solicitado su

participación en el proyecto: Albendiego, Alcolea de las Peñas, Baidés, Bañuelos, El Cardoso de la Sierra, Cincovillas, Condemios de Abajo, Estriegana, Jirueque, Huérmeces del Cerro, Miedes de Atienza, La Miñosa, Mirabueno, Navas de Jadraque, Paredes de Sigüenza, Riofrío del Llano, Romanillos de Atienza, Saúca, Semillas, Somolinos, El Sotillo, Tordelrábano, Ujados, Valdelcubo, Viana de Jadraque y Villaseca de Henares.

## LA TOBA

## Nuevo bar "Las Escuelas"



Inauguración del bar de La Toba. | ADEL SIERRA NORTE

El pasado mes de julio se inauguró oficialmente un local perteneciente al Ayuntamiento de La Toba, acondicionado como bar, restaurante y tienda. El promotor del proyecto es el consistorio de esta pequeña localidad serrana, y para su finalización ha sido necesaria una inversión de algo más de 135.000 euros, de los cuales el Grupo de Acción Local ADEL Sierra Norte sufragó casi 50.000, es decir un 36,8% de su coste total, siendo los otros 85.000 de aportación municipal. Las obras consistieron en la modernización de parte de las instalaciones en el edificio de las antiguas escuelas, construido en la II República y que no había sido remodelado desde hacía 30 años, respetando su estructura "anterior y exterior", según el alcalde de La Toba, Julián Atienza. Ahora, el local municipal dispone de cocina y nuevo mobiliario, y ha sido reformado para prestar servicios de restauración y tienda. Como homenaje a su pasado lectivo, se llama «Las Escuelas». Al acto de inauguración acudió el presidente de ADEL, Francisco Domingo, entre otras autoridades.

## COGOLLUDO

## El retén de Cogolludo tendrá un monumento

El consejero de Ordenación del Territorio y Vivienda, Julián Sánchez Pingarrón, firmó el pasado 17 de septiembre un convenio con el Ayuntamiento de Cogolludo para financiar la instalación de un monumento de recuerdo y reconocimiento al retén que participó en la extinción del incendio del Ducado de Medinaceli.

Durante su intervención, el consejero destacó "la labor que, cada día, realizan los profesionales que trabajan en la prevención y en la extinción de incendios forestales, así como la de todos los colectivos que con su actividad diaria nos defienden, nos protegen y velan por nuestra seguridad y la de nuestro patrimonio individual y colectivo". Precisamente, Sánchez Pingarrón señaló que este monumento se suma a los reconocimientos recibidos por el retén de Cogolludo en 2006, cuando se les otorgó la Medalla de Oro de la Región, o con la instauración, el 17 de julio, como el Día del Defensor del Medio Ambiente. El Monumento al Retén cuenta con un presupuesto de 100.000 euros y estará ubicado en una rotonda que conecta con el lugar donde está ubicado el retén de incendios.



El alcalde de Cogolludo, Ángel Sierra, sostiene una réplica en miniatura del monumento, junto al consejero de Ordenación del Territorio. | JCCM

## BREVES

### Varios pueblos de la comarca estrenan nuevas pistas polideportivas

Un total de quince municipios con menos de cien habitantes de la provincia de Guadalajara, ya disponen de pista polideportiva gracias a la actuación conjunta del Gobierno regional y la Diputación Provincial. Los municipios serranos beneficiados son Aldeanueva de Atienza, La Nava de Jadraque, Las Navas de Jadraque, Prádena de Atienza, Romanillos de Atienza y Semillas. A estos pueblos se suman Berniches, Viana de Jadraque, Embid, Gajanejos, Irueste, Malacuera, San Andrés del Rey, Torremocha del Campo y Valdearenas.

### El cambio climático está afectando al Hayedo de Tejera Negra

Una estación meteorológica está analizando la influencia del proceso de cambio climático en el Parque Natural del Hayedo de la Tejera Negra. El experimento lo están desarrollando técnicos de la Junta de Castilla-La Mancha en colaboración con la asociación ecologista Dalma de Guadalajara. La estación hace un seguimiento de las temperaturas y la pluviometría. La elección de la Tejera Negra como lugar para el experimento se debe a que es uno de los parajes más sensibles de la región ante el cambio climático, por el tipo de bosque de corte eurosiberiano que se ubica en él, el más septentrional de Europa.

# XI EDICIÓN PREMIOS GRAN SELECCIÓN 2010

VUELVE A EMOCIONARTE



## Premio Gran Selección VINO DE CALIDAD DIFERENCIADA

Tinto joven de menos de 2 años con envejecimiento en barrico entre 1 y 6 meses  
**CANFORRALES SELECCIÓN**

Tempranillo

COOP. NUESTRA SEÑORA DEL ROSARIO  
C/ Castilla-La Mancha, 4 16670 EL PROVENCIO (Cuenca)  
Tel.: 967 166 066  
www.bodegascamporeales.com  
info@bodegascamporeales.com



## Premio Gran Selección QUESO DE CALIDAD DIFERENCIADA

Queso manchego artesano semicurado

**EL PESEBRE**

QUESERA CAMPO RUS, S.L.  
C/ Carrera, 56  
16621 SANTA MARÍA DEL CAMPO RUS (Cuenca)  
Tel.: 969 196 236 Fax: 969 196 311  
www.queseracampoarus.com  
campoarus@telefonica.es



## Premio Gran Selección ACEITE DE OLIVA VIRGEN EXTRA DE CALIDAD DIFERENCIADA

Aceite de Oliva Virgen Extra ecológico

**PAGO DE QUIRÓS**

E.A. LA MONCÍOIA, S.A.  
Finca La Mancha, s/n 45430 MASCARAGUE (Toledo)  
Tel.: 925 594 080 Fax: 925 113 970  
www.oleoquirós.com  
info@oleoquirós.com



## Premio Gran Selección MIEL DE LA ALCARRIA

Miel con D.O. La Alcarria

**COLMENEROS ALCARREÑOS**

SDAD. COOP. DE CASTILLA-LA MANCHA  
APICULTORES DE LA ALCARRIA CONGUENSE  
C/ Camino de Uclés, s/n 16465 HUEVES (Cuenca)  
Tel.: 969 136 757 Fax: 969 136 752  
apicultoresalcarria@hotmail.com



## Premio Gran Selección AZAFRÁN DE LA MANCHA

Azafrán de La Mancha

**LA ROSERA**

BEALAR, S.L.  
Pol. Ind. Los Lomas, 10  
16200 MORTILA DEL PALANCAR (Cuenca)  
Tel.: 969 180 156 Fax: 969 180 156  
www.bealar.com  
info@bealar.com  
bealar@telefonica.net



## Premio Gran Selección JAMÓN SERRANO ESPECIALIDAD TRADICIONAL GARANTIZADA (ETG)

Jamón Serrano Reserva Especialidad Tradicional Garantizada

**ESPAÑA E HIJOS**

EMBUTIDOS Y JAMONES ESPAÑA E HIJOS, S.A.  
Ctra. Torrijas-Puebla de Montalbán, km. 9,1  
45517 ESCALONILLA (Toledo)  
Tel.: 925 758 223 Fax: 925 758 443  
www.espanahijos.com  
info@espanahijos.com



## Premio Gran Selección BERENJENA DE ALMAGRO

Berenjena de Almagro

**ALMAGREÑA**

VICENTE MALAGÓN, S.A.  
C/ Ejido San Juan, 39 13270 ALMAGRO (Ciudad Real)  
Tel.: 926 860 806 Fax: 926 861 029  
laplaza@telefonica.net

Un amanecer, la hierba fresca tras el rocío de la noche...  
Lo mejor de nuestra Tierra:  
los Alimentos de Calidad Diferenciada.

Productos elaborados tradicionalmente que nos permiten  
ofrecer al mundo lo mejor de nosotros mismos.

Experiencias que despiertan tus sentidos.



www.jccm.es

## COMARCA

## Nueve millones de euros para mejorar 5.000 kilómetros de caminos rurales

La Junta de Castilla-La Mancha y la Diputación Provincial financiarán el arreglo de estos caminos hasta 2013

El presidente regional, José María Barreda, y la presidenta de la Diputación de Guadalajara, María Antonia Pérez León, firmaron el pasado 13 de septiembre un convenio por importe de 9 millones de euros, que serán aportados a partes iguales por ambas administraciones y que permitirá el arreglo de 5.000 kilómetros de caminos rurales.

Según destacó Barreda, "no se trata sólo de agricultura, ni sólo de ganadería, ni sólo del sector forestal, se trata de todos ellos y además de saber aprovechar los recursos endógenos que tenemos en nuestras comarcas". Por ello el convenio firmado se enmarca, según ha explicado Barreda, dentro del contexto de la Ley de Desarrollo Sostenible, "donde queremos hacer un esfuerzo integral para conseguir el desarrollo del mundo rural, llevando a cabo una política transversal que afecte a todas las Consejerías y a todas las administraciones".

En este sentido, el responsable del Ejecutivo autonómico destacó que en el sector forestal hay un yacimiento de empleo "que queremos vincular con la explotación de la biomasa". "Ya tenemos una experiencia muy interesante en esta provincia con la central de biomasa de Corduente que queremos extender a otras experiencias", explicó el presidente sin referirse en ningún momento a un

posible proyecto de una central de biomasa en Cantalojas, en la Sierra, que ahora oficialmente se encuentra paralizado.

El convenio suscrito, con una vigencia hasta 2013, permitirá ejecutar acciones que supongan la mejora de caminos rurales públicos, lo que supondrá un beneficio para ayuntamientos, entidades locales y ciudadanos en general y redundará en el desarrollo de la provincia, al tiempo que generará nuevos puestos de trabajo.

En este sentido, la presidenta de la Diputación recaló que "aunque hablemos de caminos rurales, realmente hablamos de desarrollo rural, de eliminar obstáculos y mejorar accesos a las explotaciones agropecuarias,

pero también mejorar accesos desde el punto de vista turístico a los parajes naturales de Guadalajara, lo que supone en definitiva una apuesta decidida por el desarrollo rural de la provincia". Una provincia que, según recordó Pérez León, tiene tal cantidad de kilómetros de caminos rurales que sería imposible mantenerlos desde las corporaciones locales.

Todavía se ha concretado ninguna de estas inversiones, pero el Boletín Oficial de la Provincia ya publicó en septiembre las bases de la convocatoria para que los ayuntamientos puedan solicitar el arreglo de caminos rurales de titularidad municipal. El plazo era de un mes y está a punto de acabar.



Pérez León, Barreda y el consejero de Medio Ambiente, en la firma del convenio. | JCCM.

## DIPUTACIÓN

## Valdepinillos, Almiruete, Zarzuela de Galve y Semillas tendrán nuevos accesos

La Junta de Gobierno de la Diputación de Guadalajara aprobó a principios de agosto los proyectos de 8 accesos a otras tantas localidades de nuestra provincia dentro del denominado Plan de Accesos,

que contempla la realización de 65 obras en tres ejercicios presupuestarios con una inversión total de 3,6 millones de euros.

Cuatro de los municipios beneficiados serán Valdepi-

nillos, Zarzuela de Galve, Almiruete y Semillas. Los trabajos que se van a realizar consistirán en la mejora y refuerzo del firme (mezcla bituminosa en caliente), así como de señalización y protecciones.

### PLAN DE ACCESOS 2010 EN LA SIERRA

ITINERARIO	PRESUPUESTO TOTAL	Aportación FEDER	Aportación DIPUTACION	LONGITUD (en metros)
CM-1006 - Veguillas	41.061,57	28.743,10	12.318,47	600
CM-1006 - Valdepinillos	66.190,88	46.333,62	19.857,26	1.140
GU-211 - Almiruete	96.017,44	67.212,21	28.805,23	1.600
GU-211 - Zarzuela de Galve	54.232,96	37.963,07	16.269,89	660

## ALTO HENARES

## Terminan las obras en la carretera entre Sigüenza y el límite con Soria

El tramo, de 15,5 kilómetros, recibió una inversión de 1,7 millones de euros



La carretera GU-127, a la altura de Mojares, arreglada.

Las obras de mejora de la GU-127, entre Sigüenza y el límite con la provincia de Soria, quedaron el pasado agosto totalmente terminadas con una inversión de 1,7 millones de euros del Plan de Carreteras. Estos 15,5 kilómetros dan servicio a las pedanías de Alcuneza, Alboreca, Mojares y Horna, y son la vía de conexión con la vecina comarca de Medinaceli. Los trabajos han servido para ensanchar el firme hasta llegar a 5,5 metros en todo el trazado y, posteriormente, extender una nueva capa de rodadura.

La presidenta de la Diputación, María Antonia Pérez León, expresó su satisfacción con el resultado de las obras, y destacó que la nueva carretera no solo proporcionará mayor seguridad y comodidad a los usuarios, sino que será un vehículo de desarrollo para los pueblos de la provincia. "En estas pedanías del Alto Henares se han instalado numerosos establecimientos de turismo rural que generan empleo y dan vida a la zona. Estamos convencidos de que la mejora de las vías de comunicación contribuirá a que su actividad se consolide y prospere aún más", señaló.

## ARBANCÓN

## La vivienda de mayores supera sus problemas de financiación

Gonzalo Bravo asegura que «los convenios con la Junta no funcionan bien»

La vivienda de mayores de Arbacón, uno de los servicios sociales que ofrece el Ayuntamiento, parece que sobrevive. Al menos de momento. A principios del mes de septiembre, el consistorio recibió la correspondiente subvención anual que garantiza el mantenimiento de este centro. La vivienda da servicio a ocho residentes de este municipio serrano. En declaraciones a LA SERRANÍA, Gonzalo Bravo, alcalde de Arbacón, se mostró crítico con la situación: "Los convenios no funcionan nada bien. Al día siguiente de firmarlos se incumplen y el retraso en el pago pone en peligro los servicios sociales en el mundo rural". El Ayuntamiento mantiene que se viene dando un retraso sistemático en el pago de los convenios que la Consejería de Salud firma con los consistorios. Según Bravo, el convenio se firmó el pasado mes de abril y no fue hasta pasados mediados de agosto cuando se percibió la cuantía total de la ayuda pública. Por su parte, la Delegación Provincial de Salud y Bienestar Social, cuyo titular ha declinado hacer declaraciones a este periódico, se escudaba, meses atrás, en el contexto general de crisis económica para justificar la demora en los pagos de subvenciones.

VALLE DEL HENARES

# La Junta compromete su ayuda a la comarca para evitar el cierre de la línea de tren a Sigüenza

*Fomento sopesa eliminar algunas líneas de media distancia y el alcalde de Sigüenza asegura que la comarca "no lo consentirá"*

El recorte del presupuesto del Ministerio de Fomento, dentro del plan de ajuste del déficit promovido por el Gobierno, podría acarrear la eliminación de casi 30 líneas de tren de media distancia que Renfe mantiene, especialmente, en las zonas del interior del país. Esta medida podría suponer el fin de la línea que une Madrid con Sigüenza y Soria a través de las estaciones del valle del Henares: Guadalajara, Humanes, Yunquera, Fontanar, Espinosa, Carrasposa, Jadraque, Baidés y Sigüenza. Las principales zonas afectadas serían el Alto Henares, el valle medio del Henares y Guadalajara capital. Sigüenza dejaría así de tener conexión directa con Alcalá, además de con Soria y Zaragoza.

El ministro de Fomento, José Blanco, apeló en junio a criterios de «eficiencia» para justificar el posible (aunque no confirmado) cierre de algunas líneas. Y adujo: «Mantener la red convencional cuesta a todos los españoles 900 millones de euros al año». La reacción de la comarca no se hizo esperar. La Plataforma en Defensa del Ferrocarril del Valle Henares, que lleva once años luchando en

apoyo del tren convencional, anunció movilizaciones y exigió el mantenimiento del servicio, que es fundamental para la comarca seguntina y jadraqueña.

El alcalde de Sigüenza, Francisco Domingo, aseguró que «Sigüenza no va a consentir que le quiten ni un sólo tren más». El Pleno del Ayuntamiento de Sigüenza sacó adelante el pasado 27 de julio una moción solicitando la declaración de interés público de la línea de ferrocarril de la comarca. La moción fue aprobada por todos los grupos políticos del consistorio y es la consecuencia de una carta que el Comité de Empresa Provincial de ADIF remitió a todos los municipios afectados.

En su texto instaba a los partidos políticos de todos los ayuntamientos implicados a solicitar del Gobierno regional la firma acuerdos con Renfe Operadora, del mismo modo que lo hace la Junta de Castilla y León, con el fin de subvencionar determinado número de servicios que, pese a su carácter deficitario, son clave para el desarrollo de este territorio. La línea del valle del Henares lleva 150 años en funcionamiento.

## Reunión con el consejero

Por otra parte, el diputado regional del PP y ex-alcalde de Guadalajara, además de jadraqueño de nacimiento, José María Bris, aseguró este verano que desde su partido se van a llevar a cabo todas las acciones posibles para evitar que Fomento acabe con la línea de tren de la zona del Henares. Además, exigió a la Junta que evite el cierre de este servicio firmando convenios de colaboración con Renfe «como han hecho otras comunidades autónomas».

Los miembros de la Plataforma en defensa del tren convencional se reunieron recientemente con el consejero de Ordenación del Territorio, Julián Sánchez Pingarrón. El alcalde de Sigüenza confirmó a LA SERRANÍA que en ese encuentro obtuvieron el «apoyo» de la Junta a sus reivindicaciones y la promesa de preparar un dossier «con múltiples datos y documentos que avalan la declaración de servicio público».

Además, Domingo fue tajante: «Si apuesta por el desarrollo rural, el Gobierno regional no puede consentir ni una sola reducción adicional. Al contrario.



Estación de trenes de Sigüenza

La Junta debería subvencionar al menos dos trenes diarios más, puesto que actualmente desde las 9 de la mañana hasta las cuatro de la tarde, no hay servicio. Hace un año el consejero Sánchez Pingarrón nos dijo que Ordenación del Territorio iba a acometer el famoso estudio de viabilidad de la línea. Pues bien, ya es hora de que nos presenten los resultados».

## Tren Medieval

Por otro lado, también relacionado con los trenes, aunque

en este caso de forma positiva, la temporada de otoño del Tren Medieval está cosechando un nuevo éxito de público, ya que el nivel de ocupación ronda el 90%.

Los interesados pueden reservar su viaje en el tiempo a Sigüenza en estaciones de ferrocarril que dispongan de venta anticipada, en agencias de viajes, o llamando al teléfono de Renfe: 902 320 320. El Tren Medieval regresa los días 16 y 23 de octubre y el 6, 13, 20 y 27 de noviembre.

## SANIDAD



El consejero de Salud y Bienestar Social, Fernando Lamata; y el alcalde de Sigüenza, Francisco Domingo, ambos en el centro; junto al resto de autoridades, delante del edificio del nuevo centro de salud de Sigüenza. | JCCM

# Sigüenza estrena Centro de Salud

*La Junta ha invertido 4,2 millones de euros en su construcción y equipamiento*

El nuevo Centro de Salud de Sigüenza entra en funcionamiento en octubre, tal como anunció a mediados de septiembre el consejero de Salud y Bienestar Social, Fernando Lamata. La Zona Básica de Salud suma 6.044 tarjetas sanitarias de 34 núcleos urbanos distintos.

El Centro de Salud de Sigüenza, en cuya construcción y equipamiento el Gobierno regional ha invertido más de 4,2 millones de euros, tiene una superficie construida de 3.085,83 metros cuadrados y está distribuido en tres plantas y un sótano, dedicándose la parte baja a los servicios administrativos y de recepción de pacientes, Extracciones, Rehabilitación, Urgencias y residencia del personal.

En la planta primera están ubicadas cinco consultas de Medicina de Familia y otras tantas de Enfermería, la consulta de Pediatría y su correspondiente espacio enfermero, tres salas de curas, trabajador social y matrona, así como las áreas destinadas a salud bucodental, salud pública, biblioteca, aula y despachos de los coordinadores. La segunda planta se ha reservado principalmente para almacenes, vestuarios e instalaciones, mientras el sótano está ocupado en su mayor parte el aparcamiento.

## SIGÜENZA

# El Ayuntamiento invierte 25 millones de euros en siete años en Sigüenza

*El Equipo de Gobierno considera cumplido el programa electoral de esta legislatura en un 85%*

Con el objetivo de hacer balance de la acción de gobierno, el alcalde de Sigüenza, Francisco Domingo, aseguró en rueda de prensa que durante sus siete años al frente del Gobierno Municipal, la ciudad de Sigüenza ha recibido inversiones por un importe global de 25 millones de euros, sumando las realizadas por el Ayuntamiento a las de la Diputación de Guadalajara, Junta de Comunidades y Gobierno Central. "Las instituciones no son nuestros adversarios, como quería hacer ver el anterior gobierno municipal del Partido Popular, son nuestros aliados", proclamó.

El primer edil seguntino destacó los 10 millones que ha costado la ejecución del Polígono Industrial de Sigüenza; los 3 millones destinados al recinto ferial y el aparcamiento alternativo nuevo inaugurado en el entorno de la Plaza de Toros en 2008; los 2,2 millones invertidos en los dos nuevos depósitos de agua que duplican la capacidad de almacenaje de la ciudad; los 2,5 millones gastados en la re-

habilitación del casco histórico a través del 1% Cultural y también a través de los Fondos Estatales de Inversión Local; los 3 millones de euros en el nuevo Centro Médico; el nuevo centro de atención a la infancia o las mejoras, además de la ampliación del centro de los jóvenes. "Con las cifras en la mano, hacemos un balance positivo de

## *El consistorio seguntino ha priorizado la auditoría de cuentas y la redacción de un nuevo Plan de Urbanismo*

nuestra gestión. Estimamos, de forma conjunta, que nuestro programa electoral se ha cumplido en un 85%. También hemos puesto en marcha iniciativas que no recogía el programa", sostuvo Domingo.

### **Dos proyectos básicos**

Profundizando en los aspectos fundamentales del pacto suscrito con Independientes por Sigüenza (IpS), el regidor socialista se refirió a la realidad ac-



Francisco Domingo (I) y Julio Álvarez, durante la rueda de prensa del balance de legislatura. | AYTO. SIGÜENZA

tual de sus dos principales compromisos. El primero fue la materialización de auditoría de las cuentas municipales. "Daremos toda la información de sus magnitudes en cuanto dispongamos de los resultados del Tribunal de Cuentas", anunció,

"en lo que es un gesto más de transparencia de este Equipo de Gobierno".

El segundo de los acuerdos del pacto era el referido a la redacción de un Plan de Ordenación Municipal para Sigüenza, especialmente necesario puesto que las normas subsidiarias por las que se rige urbanísticamente la ciudad datan del año 1990 y están obsoletas. El alcalde recordó que hace unos días se firmó el convenio con el Consejero de Ordenación del

Territorio, Julián Sánchez Pingarrón, gracias al cual el Ayuntamiento de Sigüenza va a recibir una subvención de 172.000 euros para ejecutar la redacción del Plan.

Por su parte, Julio Álvarez, concejal de urbanismo y nuevas tecnologías, afirmó que su partido tuvo claro que "debíamos darle una continuidad a la labor que estaba haciendo el PSOE en Sigüenza, y, a las pruebas nos remitimos para juzgar la decisión como acertada viendo el resultado", añadió. Álvarez sostuvo que ha habido un antes y un después desde que

Francisco Domingo asumió el Gobierno Municipal: "Cuando me preguntan, le digo siempre a los seguntinos que midan los metros lineales de colectores, los metros cuadrados de calles nuevas, de edificios restaurados, de instalaciones deportivas o de infraestructuras. El concejal de IpS calificó de "excelente" el trabajo cultural que lleva a cabo Paloma García Atance en la ciudad, la labor social de Concha Barahona y las horas de trabajo a pie de calle de Charo Galán, tanto en las infraestructuras de la ciudad como en las pedanías.

## Sin acuerdo en los presupuestos

El portavoz popular en el Ayuntamiento de Sigüenza, José Manuel Latre, y el concejal, Primitivo Alguacil, comparecieron en rueda de prensa el pasado 10 de septiembre para anunciar su voto en contra de los Presupuestos del Ayuntamiento para 2010, a los que tacharon de "ficticios". Los populares mostraron su malestar por la entrega tardía de la documentación y aseguraron que las cuentas no cumplen el plan de saneamiento. Además, criticaron que se aprueben los presupuestos sin estar hecha la liquidación de 2009. Igualmente, los concejales advirtieron que "el nivel de endeudamiento municipal se ha incrementado en más de un 25% respecto al año pasado".

El alcalde de la ciudad, Francisco Domingo, salió al paso de las críticas de la oposición lamentando que el portavoz popular "haya dado el pistoletazo de salida a la campaña electoral antes que aportar sus ideas o enmiendas al Presupuesto". En cuanto a la supuesta falta de información, el alcalde sostuvo que "la transparencia siempre forma parte de nuestra manera de entender el Gobierno Municipal". Domingo calificó el presupuesto como anticrisis, solidario e inversor: "Anticrisis porque cumple en gran parte con el plan de saneamiento financiero de 2009. Solidario porque destina muchos recursos a las necesidades de los colectivos más desfavorecidos. Y es un presupuesto inversor porque destina más de 2,2 millones de euros a la ejecución de proyectos que nos saquen del atraso histórico".



José Manuel Latre (I) y Primitivo Alguacil, ediles del PP en Sigüenza.

## Las pedanías impulsan el asfaltado de calles y la renovación de edificios

*El Ayuntamiento de Sigüenza ha destinado 100.000 euros de inversión en 22 pedanías en 2010 y ha impulsado la llegada de Internet y la mejora de la cobertura móvil*



La pedanía de Mojares ha mejorado su acceso por carretera. | AYUNTAMIENTO DE SIGÜENZA

Una de las características tradicionales de la comarca de Sigüenza son los desequilibrios entre la ciudad seguntina y sus pedanías en cuanto al desarrollo, infraestructuras y servicios. Por ello, el Ayuntamiento de Sigüenza lleva años trabajando en la paulatina corrección de estos desequilibrios, aunque la tarea es titánica porque los recur-

sos económicos son limitados y las necesidades, enormes.

En todo caso, el programa para las pedanías ha sido uno de los pilares básicos de la acción del equipo de Gobierno seguntino, tanto en los tres años de esta legislatura como en los cuatro ejercicios de la anterior. El Ayuntamiento de Sigüenza ha realizado importantes mejoras

en los servicios de las pedanías.

Según informa el Consistorio a través de la revista municipal «El Mirador», poco a poco, con fondos propios y solicitando muchos otros que han llegado de las instituciones, se han asfaltado caminos, construido nuevos depósitos de agua, rehabilitado y creado centros sociales y parques infantiles, consultorios

locales, pavimentado calles e instalado nuevo alumbrado.

En lo que va de año se ha iniciado la ejecución de 24 obras de distinta naturaleza en 22 pedanías del término municipal de Sigüenza. Estas obras tienen un presupuesto total de 100.000 euros y están centradas, sobre todo, en el asfaltado de vías y calles y en la mejora de edificios de titularidad pública.

Pese a la situación de crisis económica, el Gobierno municipal decidió continuar el plan es-

para conseguir resultados.

Otro de los ámbitos en los que se ha actuado en las pedanías ha sido en el de las infraestructuras de obras hidráulicas para mejora de las redes de abastecimiento y saneamiento en las pedanías.

### Conocer los problemas

El alcalde de Sigüenza, Francisco Domingo, informó que el Ayuntamiento estableció una calendario de reuniones periódicas individualizadas con los alcaldes

### Se han renovado los accesos a Riosalido, Olmedillas, Mojares, Valdealmendras y Moratilla

pecífico de inversiones iniciado en 2003, que contempla una obra de infraestructura importante en cada una de las 28 pedanías con presupuesto municipal. Asimismo, el Ayuntamiento asegura que acude «puntualmente» a las convocatorias de la Diputación de Guadalajara y la Junta de Castilla-La Mancha para el arreglo de casas consistoriales, centros sociales, lavaderos, hornos, mejora de alumbrado, renovación de redes de agua y pavimentación de calles.

La principal acción durante esta legislatura ha sido la llegada de Internet, tal como informó LA SERRANÍA en su número anterior, consultar:

[www.serraniaguadalajara.com](http://www.serraniaguadalajara.com). En todo caso, el Ayuntamiento seguntino también ha hecho especial hincapié en la mejora de la cobertura móvil, aunque este asunto en el que la disposición de las compañías y operadoras de telefonía resulta esencial

pedáneos para «canalizar y priorizar las demandas y dar soluciones a los problemas y necesidades locales». A juicio del primer edil, «para conocer los problemas, hay que escucharlos».

Durante los últimos años, el consistorio seguntino ha reforzado el arreglo de los accesos a las pedanías, un problema que parecía enquistado y que dificultaba la movilidad de los vecinos. Por ello, el Gobierno municipal impulsó la renovación de muchos caminos rurales, además de mejorar los accesos a las pedanías de Olmedillas, Mojares, Valdealmendras y Moratilla, entre otras.

Finalmente, la delegación de Salud y Bienestar Social, en colaboración con el Ayuntamiento de Sigüenza, ha continuado con el programa de mejora de los consultorios de las pedanías seguntinas que comenzó en la anterior legislatura.

## La Junta inicia la reforma de la CM-110

*El ensanche de la calzada y el refuerzo de la carretera, principales trabajos que cubrirán una demanda histórica de la comarca*

El consejero de Ordenación del Territorio y Vivienda, Julián Sánchez Pingarrón, y el alcalde de Sigüenza, Francisco Domingo, suscribieron a finales de agosto el contrato de las obras de ensanche y refuerzo de la CM-110, entre las localidades de Sigüenza e Imón, en la provincia de Guadalajara, entre los puntos kilométricos 17,50 a 34,80, para las que se van a invertir 4,54 millones de euros. La Consejería promueve el ensanche de la calzada y el refuerzo de esta carretera para mejorar sus características, aumentando los niveles de seguridad y confortabilidad en la conducción en este tramo, con el objetivo de potenciar las comunicaciones en esta zona.

Esta obra, que se extiende a lo largo de 17,3 kilómetros, consistirá en el ensanche de la calzada hasta alcanzar los 7,30 metros (en la actualidad su anchura, oscila entre 5,9 y 6,2 metros) y en el fresado y reposición del firme en las zonas degradadas, saneo de blandones aislados y posterior extendido de mezclas asfálticas en todo el ancho de la calzada mediante el empleo de mezclas bituminosas en caliente.

En las travesías de ambas localidades también se proyecta el fresado y reposición del firme, así como las actuaciones en taludes, cunetas y zonas de dominio público, ampliación de obras de drenaje existentes, sustitución de la señalización vertical y adaptación de las defensas a la normativa existentes, así como el acondicionamiento de caminos de servicio.



Nueva pavimentación en las calles de Imón. | AYUNTAMIENTO DE SIGÜENZA

## SIERRA DE EL CARDOSO

# El Cardoso estrena 37,5 kilómetros de nuevas carreteras

La Diputación invierte cuatro millones para renovar y ensanchar el firme de las vías de la comarca

Lo que hace unos años parecía una quimera imposible por fin se ha conseguido, aunque llegue con más años de retraso de lo que hubiesen querido los habitantes de esta comarca. La Diputación de Guadalajara terminó a principios de septiembre las obras de ensanche y pavimentación de las carreteras que comunican los seis núcleos de población de El Cardoso de la Sierra. La inversión en estos 37,5 kilómetros ha superado los cuatro millones de euros.

De esta forma, se puso fin a uno de los tramos técnicamente más costosos del ambicioso Plan de Carreteras que está llevando a cabo la Diputación. Las nuevas carreteras, que han pasado de tener cuatro metros de ancho a los 5,5 actuales, "marcan un punto de inflexión para la zona", aseguró la presidenta de la Diputación, María Antonia Pérez León. "Además de ofrecer mayor comodidad y seguridad a los vecinos, favorecerán las posibilidades de desarrollo de estos pueblos, que están siendo objeto de una especial atención en los últimos años", señaló. El alcalde de El Cardoso, Rafael

Heras, afirmó: "Es muy importante para facilitar la llegada de nuevos visitantes, pero también para la circulación de los servicios que día a día necesita la población asentada aquí".

En total, se actuó sobre cinco carreteras, cuya columna vertebral es la GU-187, que parte del límite con Madrid marcado por el río Jarama, a las puertas del hayedo de Montejo, pasa por El Cardoso y llega hasta Peñalba de la Sierra. El resto son ramales que salen de esta y comunican con los otros cuatro pueblos, Cabida, Corralejo,

Colmenar de la Sierra y Boci-gano. Para ejecutar estas obras, que suman más de 200.000 metros cuadrados de pavimento, se utilizaron cerca de 900 camiones de asfalto y se han movido casi 150.000 metros cúbicos de tierras y roca.

### El PP pide 'más soluciones'

La ampliación y renovación de las carreteras se une a otras iniciativas actualmente en ejecución, como el Plan de Competitividad de los Pueblos de la Arquitectura Negra, que incluye

a El Cardoso y sus pedanías y prevé una inversión de tres millones de euros en tres años, y la futura declaración del Parque Natural de la Sierra Norte. "Todos estos elementos van a servir para dar un impulso definitivo a una comarca que tiene un enorme potencial para el desarrollo de actividades ligadas al turismo", afirmó la presidenta.

Por su parte, el portavoz del Partido Popular en la Diputación, Mario González, reconoció que «se ha dado un paso importante para eliminar una de las barreras históricas que te-

nía el municipio de El Cardoso». Sin embargo, pidió que «sirva como punto de inflexión para el desarrollo de ese territorio» y «para resolver el resto de necesidades». González criticó el estado de varios consultorios médicos y, para ello, exhibió unas fotos del consultorio de Cabida (pedanía de El Cardoso). El PSOE respondió que «eran un montaje despreciable».



ANTES... La carretera de acceso a El Cardoso, antes de su arreglo.



... Y DESPUÉS. Carretera de El Cardoso después de su reforma y ensanche.

## Colmenar pide mejorar el transporte, el acceso a Internet y la cobertura de móviles



Vista parcial de Colmenar. | LA SERRANÍA

Los vecinos de Colmenar de la Sierra respiran tranquilos con las recién reformadas carreteras que recorren El Cardoso, después de un duro invierno con penosos accesos a la localidad por las obras y la nieve. Sin embargo, piden que no se olvide la mejora de algunos servicios básicos. Uno de ellos es la falta de una línea de autobús que enlace Colmenar con el resto de Guadalajara. Juan Manuel Zaragoza, secretario de la Comunidad de vecinos de esta población: "Hemos solicitado a la Delegación de Ordenación del Territorio que establezca un transporte mínimo para la gen-

te del pueblo sin medios propios, que ahora dependen de familiares u otros vecinos para desplazarse a cualquier sitio".

La sanidad es otro de los caballos de batalla de la zona. Cada localidad tiene un consultorio médico, pero la Comunidad de Vecinos de Colmenar sostiene que falta instrumental médico suficiente. Por otra parte, también subrayan el acceso deficiente a Internet y la falta de cobertura para la televisión y los teléfonos móviles. A juicio de Zaragoza, la instalación de la TDT "se ha quedado obsoleta porque no se ven todos los ca-

nales, sólo los básicos". En cuanto a la telefonía móvil, depende de un repetidor alimentado por energía y un acumulador que no hay en Colmenar. La falta de esta infraestructura provoca la incomunicación frecuente de la zona durante varios días. Por último, también hace hincapié en la inexistencia de una conexión a Internet con la velocidad de 1 mega, una promesa incumplida del Gobierno regional. En la actualidad, los usuarios se conectan a la Red por hilo y navegan a 33 KB. Una de las soluciones, según apunta, sería la conexión por satélite, aunque su coste es mayor.



**José Antonio Alonso**  
& Grupo  
"Música de la tierra"

www.josantonialonso.com

Contratación: 620 177 809



JULIO GARCÍA, DIPUTADO DE INFRAESTRUCTURAS

# "El Plan de Carreteras reformará casi todas las vías de la Sierra antes de que acabe la legislatura"

*"A finales de este año estarán acabadas las carreteras de Bochones, Hiendelaencina y Gascueña de Bornova"*

// TEXTO: RAQUEL GAMO //

Es uno de los artífices del Plan de Carreteras de Guadalajara, el mayor proyecto de obra pública que se está ejecutando en la provincia en décadas. A su experiencia política suma su capacidad como gestor y su formación técnica para pilotar un proceso de vital importancia para las comunicaciones de Guadalajara. Julio García, vicepresidente 4º de la Diputación y diputado delegado de Infraestructuras, explica al periódico LA SERRANÍA los detalles de todas las obras que contempla el Plan de Carreteras en la Sierra. Se trata, además, de una comarca que le es familiar, puesto que sus raíces se enclavan en el pueblo de Umbralejo, en plena Sierra del Ocejón. El pasado mes de mayo acompañó a los miembros de la Asociación Serranía en la II Ruta de la Jara a las Pozas del Aljibe.

**¿En qué fase se encuentran los proyectos que el Plan de Carreteras adjudicó a la Sierra hace un año?**

En la zona de la sierra que corresponde al área 3 se han finalizado obras importantes como las carreteras de El Car-

a las Navas de Jadraque y la de Prádena de Atienza a Gascueña de Bornova.

**De las carreteras que recorren la Sierra que eran de titularidad de Diputación, ¿cuáles se han cedido a la Junta?**

Ese proceso no ha culminado. Había una serie de carreteras que queríamos que hubieran pasado a la Junta de Comunidades para incluirlas en la red de carreteras autonómicas. Son 124 kilómetros de carreteras en la provincia y en esta zona es la vía que pasando por Valverde de los Arroyos desde Tamajón llega hasta Umbralejo. Ahora mismo es complicado culminar este proceso por el ajuste presu-

Se ha ejecutado el segundo tramo que va desde Tamajón a Cogolludo, entre Muriel y Arbancón. Además, se ha aprobado el proyecto y se ejecutará próximamente la carretera entre Albendiego y Galve de Sorbe y se va a comenzar la de Atienza a Ujados, una carretera de bastante recorrido por Bochones, Bañuelos, Miedes y Romaniños, que esperamos empezarla en las próximas semanas.

**De los proyectos previstos para este año, ¿cuáles estarán concluidos en diciembre?**

Dependemos de la climatología. Esperemos que la carretera de Bochones pueda estar acabado trabajando hasta a mediados de noviembre. En las de Hiendelaencina y Gascueña se van a continuar con los trabajos de asfaltado.

**¿Ha habido alguna incidencia en las vías de la Sierra?**

En la carretera desde Bustares a la Nava de Jadraque ha habido un problema para poder ensancharla del todo, puesto que estaba afectada por un cercado de piedra que lo impedía y obligaba a dejarla sin ensanchar. Se ha resuelto con una reciente autorización de la Consejería de Agricultura y Medio Am-



Julio García (c) en la carretera entre Tamajón y Cogolludo.

biente para poder llevar a cabo el ensanche en toda su longitud (5,5 m.), así como acabar el tramo de esa misma carretera hasta Hiendelaencina.

**Antes de que acabe la legislatura, ¿estará terminado o al menos adjudicado todo el Plan de Carreteras en la Serranía?**

Ya está adjudicado en todas las áreas, pero el plan no estará terminado. En el caso de la Sierra, al haberse dado priori-

dad en las obras, de acuerdo a los estudios técnicos del terreno, van a estar completas las infraestructuras más importantes en una buena parte. Sin embargo, puede quedar alguna de menor entidad como la de Valverde. En general, entre las propias actuaciones del Plan y fuera de él como es el caso del tramo entre Tamajón y la carretera de Majaelrayo casi se da un repaso a todas las carreteras de la Sierra.

*"En las próximas semanas empezarán las obras en las vías de Albendiego a Galve y de Atienza a Ujados"*

dos, con más de 4 millones de euros de inversión, y el primer tramo desde Tamajón a Cogolludo, entre Tamajón y Muriel. Además se están ejecutando las vías de Retiendas, La Mierla y Valdesotos, tan sólo pendientes del aglomerado. Del área 1 están en ejecución la de Hiendelaencina a Condemios, prácticamente asfaltada y a falta de la señalización; la de Bustares

puentario de las administraciones, pero esperamos dar pasos firmes en ese sentido antes de que acabe la legislatura. Mientras llega el acuerdo, se ha reforzado el firme en esa carretera entre Tamajón y Majaelrayo para garantizar la seguridad.

**¿Qué carreteras de la comarca se han realizado en lo que llevamos de 2010?**

**J. Molinero**  
Fotografía profesional.

*Fotografía de Bodas*

Fotografía Infantil Bautizos Fotografía Publicitaria Industrial  
Fotografía de estudio Fotografía de Moda & Book

Cantalojas - (Guadalajara) Telf: 618 427 455

www.jorge-molinero.com e-mail: jorge.molinero.fot@gmail.com

## A FONDO

# La Sierra, a un paso de ser Parque Natural

*La Junta da luz verde a su declaración en el Consejo de Gobierno y sólo falta aprobarlo en las Cortes*

// TEXTO: RAÚL CONDE //

Lo que hasta ahora no era más que un proyecto sujeto a documentos oficiales de abigarrada lectura ya se ha convertido en una realidad. Tras la aprobación un mes antes del anteproyecto de ley de creación del futuro parque natural, el Plan de Ordenación de Recursos Naturales (PORN) de la Sierra de Guadalajara, administrativamente rebauti-

El PORN aprobado apenas sufre modificaciones del último borrador. Se incluyen 3 zonas diferenciadas: Una primera zona con una superficie estimada en 117.898 hectáreas para la que se propone la figura de protección de Parque Natural. Una segunda, con los espacios del Hayedo de Tejera Negra y la Reserva Natural del Macizo del Pico del Lobo-

*El PORN definitivo apenas incorpora novedades al último borrador, respaldado por 34 de los 36 municipios que integran el área del Parque*

zada como Sierra Norte, recibió el visto bueno por parte del Consejo de Gobierno de Castilla-La Mancha el pasado 28 de septiembre.

La decisión supone un paso fundamental para iniciar el definitivo proceso que desembocará en la declaración de Parque Natural. Para ello, las Cortes de Castilla-La Mancha deberán someter el proyecto definitivo a votación, aunque previsiblemente saldrá aprobado fruto de la mayoría parlamentaria de la que goza el PSOE en el Parlamento regional. Cuando eso llegue habrá acabado un proceso que inició la Junta el 5 de febrero de 2008.

Cebollera, ubicados en el ámbito del PORN, que quedarán integrados dentro del Parque Natural con el reconocimiento de Zona de Protección Especial. Y por último, una zona periférica de 6.708 hectáreas que afecta al perímetro exterior del territorio del Parque Natural. En total, 125.772 hectáreas.

De la superficie del parque se cae, tal como venía reflejado en el último borrador, un territorio de 768 hectáreas entre Robledo de Corpes y Hiendelaencina. Además, se mantiene la denominación de «Parque Natural de la Sierra Norte» porque la Junta considera



El Consejo de Medio Ambiente de Castilla-La Mancha aprobó el anteproyecto de ley del Parque.

que esta es la definición administrativa reflejada para la zona en la Ley de Desarrollo Rural promovida por el Gobierno central y las comunidades autónomas.

El director general de Áreas Protegidas, Alberto López Bravo, ya adelantó antes del verano que la declaración llegaría «a partir de septiembre», en cuanto estuvieran contestadas las 200 alegaciones al último borrador del PORN. López Bra-

vo aseguró que en la mayoría de estas alegaciones, de las que seis fueron presentadas por ayuntamientos, «hay más dudas que sugerencias». El asunto de las expropiaciones es el que más desconfianza genera. El documento está disponible en la página web de la Junta y en la Delegación de Agricultura, en Guadalajara capital.

## Usos y actividades

Uno de los aspectos más importantes del PORN radica en la definición de los usos, aprovechamientos económicos y actividades en la zona, que el texto oficial divide entre compatibles, regulables, autorizables o totalmente incompatibles.

una denominación de origen Miel de la Sierra y ofrece orientación en las líneas de ayudas, la gestión forestal, tratamientos selvícolas, prevención de incendios, la caza o la pesca.

## «Sin inconvenientes»

El presidente de Castilla-La Mancha, José María Barreda, aseguró que los habitantes de la zona deben estar tranquilos porque de esa declaración «no sólo no se deduce ningún inconveniente», sino que, por el contrario, «los habitantes de estos lugares van a tener beneficios». Durante su asistencia en septiembre a la romería del Alto Rey, Barreda se mostró convencido de que estos parajes

## Respaldo de los ayuntamientos

El proceso para llegar hasta la declaración de Parque natural no ha estado exento de polémica. Ni de dudas. Las organizaciones de ganaderos son los que más reparos han puesto al proyecto, aunque no se han opuesto de forma taxativa. Los ecologistas son quienes más lo han apoyado. La Junta de Castilla-La Mancha ha convocado hasta una decena de reuniones con alcaldes y asociaciones de todo tipo en la comarca durante los dos últimos años. Pero no ha sido suficiente. Quizá la extensión de la zona y las características de la población (muchos vecinos no son residentes habituales en sus pueblos) ha dificultado la explicación del parque. El plazo oficial de alegaciones, además, fue pírrico.



Ayuntamiento de Gascuña de Bornova, uno de los dos municipios de la comarca que rechazan el Parque Natural.

En el ámbito municipal, un total de 34 de los 36 municipios que componen el territorio del Parque Natural respaldaron el proceso. Sólo dos municipios decidieron a través de sendos Plenos su rechazo al Parque: Gascuña de Bornova y Semillas, a los que se sumó una pedanía, La Nava de Jadraque, que depende del ayuntamiento de El Ordial. Con respecto al municipio de Cantalojas, que parecía desmarcarse del proceso, el delegado de Medio Ambiente, Sergio Cabellos, afirmó que es uno de los 6 ayuntamientos que presentó alegaciones, y que las cuestiones planteadas son «perfectamente razonables». «Cualquier alcalde tiene derecho a defender los intereses de su municipio, aunque ha habido muchas reuniones con alcaldes y asociaciones para aclarar las dudas», dijo.

## Seis ayuntamientos presentaron alegaciones al PORN, siendo las expropiaciones el asunto que más dudas despertó

tibles. Éstos últimos constituyen, en la práctica, las 23 prohibiciones que contempla el parque. Entre otras, se incluyen la acampada libre; las rutas organizadas con vehículos a motor fuera de la red de pistas autorizadas; o el establecimiento de cotos intensivos y realización de sueltas intensivas de caza o de pesca; entre otras. El documento, muy extenso, detalla además en varios capítulos aspectos concretos relacionados con la agricultura y la ganadería, aunque en otros se muestra amigable. Propone la creación de

«merecen ser protegidos», al tiempo que sostuvo que «no va a haber limitación a ningún uso que habitualmente se esté haciendo en estos lugares».

Por su parte, el PP calificó el nuevo parque natural de «capricho de Barreda». Mario González y José María Bris, diputados provincial y regional respectivamente de esta formación, aseguraron que la Junta «enmascara su falta de inversiones en la zona con la declaración». Además, criticaron el «oscurantismo y la falta de información» con la que se ha pilotado el proceso.

## PREGUNTAS & RESPUESTAS SOBRE EL PARQUE NATURAL DE LA SIERRA NORTE

### ✓ ¿Qué municipios formarán el Parque Natural?

Son 36 municipios con áreas protegidas total o parcialmente: El Cardoso de la Sierra, Cantalojas, Galve de Sorbe, Condemios de Arriba, Condemios de Abajo, Albendiego, Ujados, Miedes de Atienza, La Miñosa, Prádena de Atienza, Atienza, Robledo de Corpes, Gascuña de Bornova, Hiendelaencina, Villares de Jadraque, Bustares, Navas de Jadraque, El Ordial, Arroyo de Fraguas, La Huerce, Monasterio, Zarzuela de Jadraque, La Toba, San Andrés del Congosto, Semillas, Tamajón, Arbacón, Cogolludo, Retiendas, Valdesotos, Tortuero, Puebla de Valles, Valdepeñas de la Sierra, Valverde de los Arroyos, Majaelrayo y Campillo de Ranas.

### ✓ ¿Qué extensión tendrá el Parque?

El ámbito territorial que comprende el PORN abarca una superficie de 125.772 hectáreas. Las zonas limítrofes del Parque serán Valdepeñas, Aleas, Tamajón, Zarzuela de Jadraque y Cantalojas.

### ✓ ¿Puede incluir el Parque, a su vez, otros espacios protegidos?

Sí. La Junta quiere integrar la declaración del Parque Natural con los tres espacios protegidos que forman parte de la Red Regional de Áreas Protegidas: el Parque Natural del Hayedo de Tejera Negra (1.641 hectáreas), la Reserva Natural del Pico del Lobo-Cebollera (10.024 hectáreas) y la Reserva Fluvial del río Pelagallinas (362 hectáreas).

### ✓ ¿Qué es el PORN?

Es el Plan de Ordenación de Recursos Naturales, el documento que articula la catalogación de los recursos del espacio natural que se pretende proteger. Aborda las características físicas y geográficas de la zona, subraya las acciones a emprender para hacer efectiva la protección y detalla los usos y limitaciones que conlleva el parque.

### ✓ ¿Cuál es la razón técnica o física que sostiene el Gobierno regional para promover la declaración?

El PORN indica que «la inestimable riqueza natural que engloba este territorio de la Sierra Norte justifica la necesidad de adecuar la gestión de sus recursos naturales». Representantes de la Junta también han invocado razones de índole turística y económica.

### ✓ ¿Por qué se llamará «Parque Natural de la Sierra Norte»?

Porque así lo ha decidido la Junta de Castilla-La Mancha, aunque en el PORN admite que la zona también es conocida como Sierra de Ayllón. La Administración regional considera que Sierra Norte es la denominación adecuada porque se corresponde con la actual delimitación geográfica de la Ley de Desarrollo Rural. La Asociación Serranía alegó en este sentido y propuso la denominación «Parque Natural Serranía de Guadalajara» por ser respetuoso con la nomenclatura de la comarca y para no confundirse con la vecina Sierra Norte de Madrid.

**«La acampada libre y las rutas a motor fuera de las pistas autorizadas estarán prohibidas. El Parque será compatible con la caza y la ganadería extensiva»**

tación geográfica de la Ley de Desarrollo Rural. La Asociación Serranía alegó en este sentido y propuso la denominación «Parque Natural Serranía de Guadalajara» por ser respetuoso con la nomenclatura de la comarca y para no confundirse con la vecina Sierra Norte de Madrid.

tan a los usos y directrices, los técnicos han utilizado un lenguaje farragoso que dificulta su comprensión. El PORN es muy teórico y poco concreto.

### ✓ ¿Se ha tenido en cuenta a los habitantes de la Sierra en la redacción del proyecto?

La Junta defiende que ha mantenido más de media docena de reuniones abiertas al público para informar sobre el parque. Sin embargo, el PORN ha sido redactado por los técnicos de Medio Ambiente del Gobierno regional, que asegura que gran parte de las directrices del proyecto van encaminadas a «mejorar las condiciones de vida de los habitantes de la Sierra».

na de reuniones abiertas al público para informar sobre el parque. Sin embargo, el PORN ha sido redactado por los técnicos de Medio Ambiente del Gobierno regional, que asegura que gran parte de las directrices del proyecto van encaminadas a «mejorar las condiciones de vida de los habitantes de la Sierra».

PORN considera compatibles con el Parque están la ganadería extensiva, la recogida de setas con navaja o la caza bajo condiciones estrictas que ya existen en la actualidad.

### ✓ ¿En qué afectará el parque a la ganadería?

El apartado 6.2 de las directrices de ganadería del PORN asegura que es «la actividad económica más importante de la Sierra». La Junta dice que los ganaderos no tendrán más limitaciones que las actuales. Algunos ganaderos han protestado por las limitaciones a la hora de vallar el ganado y el desbroce para hacer pastizales.

### ✓ ¿Y a la agricultura?

Un total de 41.928 hectáreas se dedican en la Sierra a la agricultura. El PORN considera «compatible» la actividad agrícola actual. Sin embargo, quien pretenda cambiar la modalidad de cultivo sobre las parcelas

### ✓ ¿Se regulará la recogida de hongos?

No se concreta. Dentro de las directrices relativas a los aprovechamientos, el PORN considera «prioritario que la Consejería competente establezca medidas reguladoras para una correcta recogida de hongos».

### ✓ ¿Será compatible la caza?

Sí. El aprovechamiento de los recursos cinegéticos «deberá ser compatible» con el mantenimiento de los recursos naturales del Parque, según el plan de ordenación. Se realizará en régimen abierto y de manera «completamente extensiva».

### ✓ ¿Habrá inversiones económicas?

La declaración del Parque no lleva adosado un plan de inversiones específico para la comarca. Sin embargo, sí prevé una memoria económica para las infraestructuras del espacio. Además, está previsto que el Fondo Verde aumente sus subvenciones en los municipios. El Fondo Verde es una partida económica destinada a ayudas que redunden en beneficio del desarrollo sostenible.

### ✓ ¿Quién apoya y rechaza el Parque?

Oficialmente, sólo dos municipios se han opuesto: Gascuña y Semillas. La Agrupación de Ganaderos de la Sierra Norte también lo respalda, aunque algunos de sus miembros sí se han mostrado abiertamente contrarios. La Agrupación Provincial de Ganaderos (APAG) ha dado su visto bueno al proyecto siempre que no suponga un aumento de las restricciones para este sector. La mayoría de asociaciones de la comarca (deportivas, culturales, sociales) no se han pronunciado ni a favor ni en contra. La Federación de Cazadores de Guadalajara ve con buenos ojos el Parque, igual que los grupos ecologistas. En el terreno político, PSOE e IU defienden la necesidad del parque. El PP pide aplazar la decisión hasta después de 2011.

### ✓ ¿Los municipios que se han opuesto oficialmente a la declaración del Parque quedarán excluidos del mismo?

No. La declaración del Parque Natural es una competencia del Gobierno autonómico, no de los ayuntamientos. La declaración se tramitará como un proyecto de ley y todos los municipios integrados estarán obligados a cumplir la ley resultante.



### ✓ ¿Qué actividades estarán prohibidas?

Son 23 las actividades que el PORN define como incompatibles, o sea, prohibidas. Entre otras, la acampada libre; las rutas organizadas con vehículos a motor fuera de la red de pistas autorizadas; la construcción de presas, canales, trasvases y demás obras hidráulicas diferentes de los abastecimientos poblacionales; la navegación a motor en los embalses del área; la construcción de nuevos ferrocarriles, carreteras, aeródromos y helipuertos; el establecimiento de cotos intensivos y realización de sueltas intensivas de caza o de pesca; maniobras y ejercicios militares; y las extracciones mineras.

### ✓ ¿Qué actividades estarán permitidas?

Entre las actividades que el

agrícolas preexistentes o introducir nuevos cultivos deberá contar con la autorización de los gestores del Parque.

### ✓ ¿Tendrá repercusiones en el urbanismo de cada municipio?

El Parque prohíbe la creación de nuevos núcleos urbanos aislados. La implantación de nuevas actividades industriales se producirán fuera del Parque Natural sobre el suelo urbano o urbanizable previsto por cada localidad. Las nuevas construcciones deberán ser acordes con el paisaje rural de su entorno.

### ✓ ¿Se apoyará especialmente al sector apícola?

Sí porque se considera muy importante en el equilibrio medioambiental. La Junta quiere crear una denominación de origen Miel de la Sierra.

## A FONDO

# La despoblación, los usos tradicionales y la falta de información, claves de las alegaciones de la Asociación Serranía

*La entidad remitió a la Junta de Castilla-La Mancha 13 alegaciones para que fueran incorporadas al PORN del Parque Natural, aunque la Administración sólo aceptó una*

Tras hacerse público el borrador del Plan de Ordenación de Recursos Naturales (PORN) del futuro Parque Natural de la Sierra Norte, el pasado 4 de junio, la Asociación Serranía de Guadalajara presentó un documento con 13 alegaciones ante el organismo encargado del proceso para ratificar su apoyo total a la decisión de crear el Parque Natural de la Sierra Norte de Guadalajara, por considerarlo una iniciativa positiva para la comarca, en base a la ordenación, la conservación y el aprovechamiento de los recursos naturales de la misma. Sin embargo, las alegaciones también quisieron incorporar una serie de puntos que la Asociación Serranía considera vitales para el Parque y la zona. Este es un resumen:

## 1ª alegación: DESPOBLACIÓN

Que el PORN de la Sierra Norte no recoge con suficiente amplitud y precisión el problema que supone para la comarca la despoblación creciente en la mayoría de municipios. Aunque en términos netos, la población en la Sierra ha crecido un 1% en los últimos años (período 2002-2009), lo cierto es que la mayoría de pueblos de la comarca, que no rebasan los 100 habitantes censados, siguen perdiendo población. A ello hay que sumar, además, el envejecimiento y la baja tasa de natalidad.

Las propias cifras que recoge el PORN reflejan la lacra de la despoblación que aqueja a la comarca. De entre los municipios que forman parte de la zona de estudio, sólo Cogolludo supera los 500 habitantes. El resto de municipios, tal como se señala en el punto 2.7.1 del PORN, tiene poblaciones por debajo de los 225 habitantes, excepto Atienza (474 habitantes). Y de éstos núcleos, 23 tienen un censo inferior a 100 habitantes. La Sierra del Ocejón y la Sierra de Pela son las zonas que presentan mayor despoblación con relación a su superficie, pero los núcleos menos poblados son las pedanías que conforman el municipio de El



El Hayedo de Tejera Negra quedaría integrado en el futuro Parque Natural | RAÚL CONDE

Cardoso de la Sierra: Bocigano, Peñalba, Cabida, Corralejo y Colmenar.

Por ello, la Asociación Serranía de Guadalajara aporta las siguientes iniciativas que creemos que deberían ser de urgente aplicación, antes o en paralelo a la formación del Parque Natural:

1) Atraer el **asentamiento de nuevos pobladores** con medidas económicas o de ayuda que hagan atractiva la idea de venir a vivir a los pueblos. 2) Facilitar el **acceso a la vivienda** en los pueblos: este es un problema grave y muy extendido en la Sierra. En muchos pueblos se produce la paradoja de que la población decae al mismo tiempo que no se vende ninguna casa. 3) **Bonificaciones fiscales** para aquellos emprendedores que instalen un negocio en las áreas de revitalización preferentes, como la Sierra de Guadalajara, y que además creen empleo. 4) Priorizar las subvenciones a aquellos proyectos que estén ligados al **desarrollo sostenible** y la creación de puestos de trabajo estables. 5) Favorecer la creación de empresas ligadas al **sector agroalimentario** como medida de asentamiento de población y, al mismo tiempo, fomento de los recursos propios: agua, hon-

gos, caza, etc. 6) **Arreglo integral de las carreteras** de la comarca. 7) Conversión en **autovía** de la carretera de Guadalajara a Humanes, compromiso del Gobierno regional desde las pasadas elecciones que no se ha visto satisfecho. 8) Arreglo de las carreteras y caminos cuya titularidad corresponde al **Canal de Isabel II**. 9) Mejora urgente del **transporte escolar**, especialmente para los alumnos del tramo de Secundaria. 10) Potenciar el rendimiento económico en el **aprovechamiento forestal** con nuevas perspectivas de futuro y no sólo a corto plazo: el monte está abandonado y además no es rentable. 11) Apoyo a las **explotaciones agrícolas y ganaderas** y no aumentar las trabas ni limitaciones oficiales. 12) Apoyo a las **actividades y oficios tradicionales** como forma de consolidación de empleo cualificado y, además, altamente relacionado con la historia y la personalidad de la comarca. 13) Restauración progresiva del **patrimonio cultural e histórico** de la Sierra de Guadalajara.

## 2ª alegación: DENOMINACIÓN

El punto 4.2 del PORN, relativo a la zonificación y regímenes de protección a los espa-

cios naturales que se proponen, detalla que la denominación para el futuro espacio protegido es el de Parque Natural de la Sierra Norte de Guadalajara. La Asociación Serranía considera que la denominación "Sierra Norte" es plana, difusa y equívoca con la vecina comarca de la Comunidad de Madrid. Asimismo, esta Asociación propone como denominación **Parque Natural de la Serranía de Guadalajara**. Por los siguientes motivos: no discrimina ninguna de las cordilleras de la Sierra de Guadalajara; es respetuoso con la nomenclatura histórica y cultural de la comarca; no supone la creación de un nombre artificial de "Sierra Norte" que sólo ha existido dentro de un contexto administrativo; y supone una diferenciación nítida con respecto a otros parques naturales.

## 3ª alegación: PLAZOS, LENGUAJE Y EXPOSICIÓN DEL PROYECTO A PIE DE CAMPO

El plazo dado para las alegaciones es escasísimo en un medio en el que los habitantes permanentes o temporales tienen dificultades para reunirse y llegar a acuerdos; debería ampliarse. El lenguaje utilizado es confuso para los habitantes

y difícil de entender sus repercusiones. Si se pretende que los habitantes de la zona entiendan el Plan y propongan alegaciones, sugerencias o mejoras, es difícil que a lo largo de tantas páginas y en temas y lenguaje tan difíciles de entender, hagan suyo el Plan y entiendan su finalidad.

## 4ª alegación: DESCUIDO Y NO PRIORIZACIÓN DEL HABITANTE DE LA SIERRA.

Se hace referencia a los aprovechamientos tradicionales y el turismo de naturaleza, además del desarrollo sostenible, sin considerar que quienes tienen que hacer frente a dichos aprovechamientos y tienen el derecho y el deber de su ejecución deben ser los habitantes de la zona. A modo de ejemplo, el capítulo 5 deja claro que es prioritario la conservación de los recursos naturales sobre los aprovechamientos o actividades que los habitantes puedan realizar. Acertadamente se hace referencia a la conservación de las especies, hábitats naturales, flora y fauna silvestre, pero se hace escaso hincapié en la conservación de la especie humana en la zona. Es fundamental considerar a los habitantes de la zona como eje de actua-

ciones en el Parque y no subordinarles, en todo momento, al medio natural.

**5ª alegación:  
REDUCIR LAS CONNO-  
TACIONES DE LIMITACIÓN  
Y AUMENTAR LAS DE  
PROMOCIÓN Y APOYO**

Cuando se habla del Régimen General de los Usos y Actividades (Cap. 5), se da más importancia a los aspectos limitadores que a los promotores; así se especifican las actividades compatibles, a regular, autorizables e incompatibles, pero en ningún momento se plantean actividades susceptibles de ser promocionadas o a incentivar, que supusieran una aportación positiva o un estímulo para su realización, por supuesto dentro del planteamiento de protección de los recursos naturales y sostenibilidad.

**6ª alegación:  
LIMPIEZA Y ORDEN  
DENTRO DEL PARQUE**

La necesidad de que se efectúen vertidos de aguas residuales depuradas a los ríos de la zona, así como de establecer vertederos de residuos sólidos urbanos regulados o la reubicación o clausura de los existentes, debería llevar explicitado el compromiso de la Administración de proporcionar a los municipios los recursos necesarios para su realización. En las acciones de restauración (Cap. 6.11 del PORN) se debería incluir la eliminación de otras determinadas antenas y transformadores en áreas de especial interés paisajístico, como sucede en las eras de Valverde de los Arroyos; asimismo se debería plantear una exigencia a las compañías eléctricas de que procedan al enterramiento de líneas eléctricas en cascos urbanos de especial interés arquitectónico.

**7ª alegación:  
RED DE PUNTOS DE  
MANTENIMIENTO Y  
DESARROLLO LOCAL**

Del mismo modo que se plantea la creación de una Red de Centros de Información e Interpretación, debería propugnarse la creación dentro del propio Parque de una Red de centros de mantenimiento y desa-

rollo que diera lugar a la creación de puestos de trabajo en áreas de actividades específicas como pueden ser construcción tradicional, oficios, mantenimiento de bosques, labores de limpieza, mantenimiento de caminos o instalaciones del parque, guardería, actividades preventivas y de tratamiento selvícolas y de prevención o lucha contra los incendios, etc. La idea es no es nueva y la desarrollan en La Reserva de la Biosfera Sierra del Rincón en La comunidad de Madrid.

**8ª alegación:  
ORDENACIÓN  
MICOLÓGICA**

La Asociación Serranía no concibe el PORN de la Sierra Norte sin una propuesta o plan de ordenación micológica. Guadalajara, y en general Castilla-La Mancha, carecen de legislación específica para regular la recogida de setas, más allá de la Ley de Montes (1957) y varias órdenes del Ministerio de Agricultura. Sólo algunos ayuntamientos aprobaron ordenanzas municipales en esta materia. La situación jurídica es muy diferente en otras zonas del Estado. El aprovechamiento micológico de forma regulada contribuye tanto a la conservación del entorno como a la dinamización social y económica del mismo. La utilización sin regular de las fincas está provocando daños irreversibles y los ayuntamientos, por sí solos, no tienen en muchas ocasiones ni la capacidad económica ni física de poder implantar un sistema regulado.

**9ª alegación:  
ALIMENTACIÓN EXTRA  
DE LAS ESPECIES  
CINEGÉTICAS**

En relación con la caza, en lugar de prohibir la alimentación suplementaria, tal como recoge el PORN de la Sierra Norte, la Asociación Serranía propone que se podría considerar ésta de modo autorizable, dependiendo de las circunstancias. Asimismo, esta Asociación insta a promover el establecimiento de zonas de siembra orientado a garantizar la alimentación de las diversas especies cinegéticas. Consideramos la actividad de la caza uno de los sec-

tores más sensibles y singulares de la comarca y debe tener un trato acorde en el Parque.

**10ª alegación:  
CONTAPARTIDAS Y  
CONTRAPRESTACIÓN**

No se plantea el hecho de que la inclusión del territorio propuesto en el Parque Natural supone una limitación importante para los habitantes o municipios en muchas actividades o fuentes de riqueza, y que esto debería ser objeto de compensaciones. La Memoria Económica que acompaña al PORN, en este sentido, es escasa y poco explícita. Debería hacerse una declaración en la siguiente

*La Asociación Serranía propuso ideas concretas para frenar la despoblación, cambiar el nombre del parque, respetar los usos tradicionales y promover la ordenación micológica*

línea: dado que la implantación del Parque Natural puede suponer en muchos aspectos un aumento de las limitaciones para muchas actividades de sus

municipios y habitantes, la Administración hará el esfuerzo de compensar estas limitaciones de modo que puedan tener iguales derechos y oportunidades y acceso a recursos que el resto de la población y que no suponga en ningún caso una coartación de oportunidades.

**11ª alegación:  
INCLUSIÓN EN LA JUNTA  
RECTORA DE ASOCIA-  
CIONES CULTURALES Y  
DE ARTESANOS**

En la Junta Rectora deberían estar presentes la Asociaciones Culturales, no sólo las denominadas específicamente como conservacionistas. Además, la

artesanos, no sólo de modo explícito los turísticos.

**12ª alegación:  
RELATIVA A LAS  
DIRECTRICES PARA LA  
CONSERVACIÓN DE  
RECURSOS ETNOGRÁFICOS  
Y CULTURALES**

En el punto 6.13 del PORN, relativo a las directrices para la conservación de los recursos etnográficos y culturales vinculados al medio natural, se realiza un breve inventario del patrimonio cultural y etnológico que debería considerarse prioritario para su conservación y, a ser posible, su futura restauración. La Asociación Serranía subraya la ausencia en el citado apartado del castillo de la villa de Galve de Sorbe, obra del siglo XV y uno de los monumentos histórico-artísticos más importantes de la Sierra de Guadalajara. En base a razones de carácter histórico y artístico, esta Asociación pide que el castillo de Galve de Sorbe sea incluido entre las directrices a seguir en materia cultural del PORN de la Sierra Norte.

**La Junta contesta: "El Parque Natural no va a ser una limitación al desarrollo socioeconómico de la zona"**

En su escrito de contestación a las alegaciones formuladas por la Asociación Serranía, firmado Alberto López Bravo, director general de Áreas Protegidas, la Junta de Castilla-La Mancha responde que la petición de concretar más soluciones para la lacra de la despoblación «podría requerirse a otros planes», pero no al PORN. Sobre la denominación del futuro parque, asegura que «se identifica con la actual delimitación geográfica de la Ley de Desarrollo Sostenible del Medio Rural». La Junta además defiende que el plazo de información pública del proyecto fue «superior al requerido» por la ley. Asimismo, considera que «gran parte de las directrices planteadas» están realizadas «para mejorar las condiciones de vida de los habitantes de la Sierra».

Sobre la posibilidad de reducir las limitaciones que contempla el plan, la Administración regional sostiene en su escrito que se promoverá «una denominación de calidad» de la miel de la Sierra. En cuanto a la instalación de un red de puntos de mantenimientos y desarrollo local, la Junta informa que el PORN sólo «ordena recursos naturales». Y sobre la ordenación micológica, la Junta reconoce «la problemática existente», pero asegura que «no puede llegar más allá, ya que si entrase a regular todas las situaciones que lo requieren sería un documento inabordable». La Junta defiende que la creación del Parque Natural «no debe ser vista como una limitación al desarrollo socioeconómico, todo lo contrario, supone una nueva oportunidad de futuro para sus habitantes». La única alegación que el Gobierno se compromete a admitir de las 13 presentadas por la Asociación Serranía es la inclusión del castillo de Galve de Sorbe en el PORN con una «mención expresa». Finalmente, la Junta informa que se ha procedido a delimitar varias zonas periféricas de protección sólo en las zonas limítrofes del Parque (Valdepeñas, Aleas, Tamajón, Zarzuela de Jadraque y Cantalojas).



Alberto López Bravo, director de Áreas Protegidas.

**EL TEXTO ÍNTEGRO DE LAS ALEGACIONES Y LA RESPUESTA DE LA JUNTA PUEDEN CONSULTARSE EN LA PÁGINA WEB DE LA ASOCIACIÓN SERRANÍA:  
[www.serraniaguadalajara.com](http://www.serraniaguadalajara.com)**

## OPINIÓN: PARQUE NATURAL DE LA SIERRA NORTE

## PSOE: Una oportunidad para el desarrollo

Es por todos conocida la gran biodiversidad de la Sierra Norte de Guadalajara, que a día de hoy alberga grandes espacios protegidos. Además, y esto es muy significativo, se encuentra integrada en su mayor parte en la Red Natura 2000, LIC – ZEPA Sierra de Ayllón. La declaración de un espacio protegido, muy al contrario de lo que muchos creen, es una nueva oportunidad para el desarrollo rural en España. La mayoría de estos espacios se sitúan en comarcas deprimidas, cuya consecuencia se refleja en el abandono de la gestión del medio natural. Sin embargo, en estas regiones se generan bienes y servicios de calidad, con una demanda en alza: turismo rural, gastronomía, caza, agricultura y ganadería ecológica, etc.

En contra de la opinión extendida de que los espacios protegidos son un freno económico, se da la paradoja de que un espacio protegido puede ser un valor añadido para algunos

de estos bienes y servicios. Es posible la conservación del medio natural y a la vez fomentar el desarrollo cultural, social y económico de la población local, en un modelo de desarrollo sostenible. Orientar este vínculo en la dirección adecuada es, por tanto, una oportunidad para que la iniciativa local. Con la declaración de un espacio protegido, y aunque a veces se trate de enmascarar por el mie-

Conservación de la Naturaleza, inició en febrero de 2008 el procedimiento para la aprobación del Plan de Ordenación de los Recursos Naturales de la Sierra Norte de Guadalajara. Desde entonces se puso en marcha un amplio proceso de participación pública, con el objetivo de contar en primera persona con los habitantes del territorio, los agentes sociales y económicos y los Ayuntamien-

*«Es posible la conservación del medio natural y a la vez fomentar el desarrollo cultural, social y económico de un territorio como la Sierra»*

do al posible conflicto, las cosas cambian. Y ese cambio tiene inherentes consecuencias económicas

Pero, ¿es fácil proponer la declaración de un territorio como protegido? No, no lo es, debe primar el sentido de la responsabilidad. El Gobierno de Castilla-La Mancha, de acuerdo con la Ley 9/1999 de

tos, dando lugar a multitud de reuniones con los diferentes actores del medio rural. Efectivamente, no hay que ocultarlo, es un trabajo laborioso y no siempre fácil para un nuevo espacio protegido librarse apoyos. Pero también es verdad que, al cabo del tiempo, el espacio suele encontrar su encaje y ser aceptado como un

puntal de la actividad social.

¿Es compatible la agricultura y la ganadería en un espacio protegido? No sólo no lo es, sino que puede ser un instrumento de apoyo futuro al agricultor y ganadero local. Las políticas agrarias en la UE son dependientes del proceso de liberalización comercial internacional. El grado y el ritmo de di-

cha apertura comercial son los que van a permitir la "viabilidad" futura de buena parte de la agricultura europea y, en consecuencia, de uno de los pilares básicos de la economía de nuestro mundo rural.

**SERGIO CABELLOS**  
Delegado provincial de  
Agricultura y Medio Ambiente



La Sierra Norte de Guadalajara es un espacio de gran valor natural con muchos recursos y bien conservado. La declaración de un territorio como Parque Natural se hace con el fin de preservarlo de amenazas. Que sepamos, a día de hoy, la Sierra Norte no tiene ninguna amenaza para declararlo Parque Natural. Es por

tanto una directriz del Gobierno Regional, un capricho del Sr. Barreda, para sumar más hectáreas de terreno a su política medioambiental, basada en el ecologismo de los años setenta.

La Sierra Norte como espacio natural está ahí. Lo podemos ver todos, no necesita creadores ni inventores. ¿Creen

ustedes que por el hecho de aprobarlo en las Cortes, o plasmarlo en un papel, se va a proteger mejor? No. ¿Acaso lo demanda la mayoría de los que viven y trabajan en la Sierra Norte? No. ¿Es lo más prioritario en este momento? No. Lo prioritario es que haya buenas carreteras; que lleguen las

*«La declaración de Parque Natural no es prioritaria. No la piden los vecinos y no garantiza el futuro de la ganadería»*

nuevas tecnologías; que sellen todos los basureros; que haya depuradoras; que los empresarios de turismo y sus clientes puedan conectarse a través de Internet "banda ancha"; que los ganaderos vean futuro a su actividad cada vez más castigada, y que tiende a desaparecer. ¿Se imaginan la Sierra sin ganadería? Y no será el Parque quien la salve.

No podemos consentir que se nos engañe diciendo que

con el Parque llegarán las inversiones. ¿Por qué no vienen antes? El ejemplo lo tenemos en el Alto Tajo: diez años después de su declaración, sus carreteras siguen estando en un estado lamentable. Estoy convencido de que si se hiciera una consulta popular a todos los vecinos sobre el futuro

Parque, saldría el 'no'. Algo se está haciendo mal desde la Administración Regional.

La Sierra Norte se tiene que seguir conservando. Ahora bien, ¿con qué figura? ¿Es el Parque Natural la más adecuada? Yo les digo que no. De las 125.000 hectáreas que se quieren declarar como Parque, 90.000 ya son espacio protegido. ¿Por qué tenemos entonces que darle una vuelta de tuerca más a la ley? Utilicemos otra

figura, la Reserva de la Biosfera, que es una marca de calidad, de gran reclamo turístico y que se apoya en la legislación vigente, como en la Sierra del Rincón (Madrid). Esta Reserva permite los usos tradicionales y obliga tanto a la Administración como a los que viven y trabajan en ese territorio a conservarlo. A los diez años te evalúan, y si no se han hecho bien los deberes te pueden quitar la catalogación. Con el Parque Natural no ocurre lo mismo. La Ley obliga a los que viven y trabajan a cumplirla y no así a la administración.

La declaración puede esperar. La mejor solución, dejarlo para después de las elecciones de mayo de 2011. Si se hace ahora, será porque sólo le interesa al Sr. Barreda.

**MARIO GONZÁLEZ SOMOANO**  
Concejal de Hiedelaencina y  
Portavoz del Grupo Popular en  
la Diputación

# Visita el Centro de la Vihuela de Mano y de la Guitarra Española "José Luis Romanillos"



Casa del Doncel - Sigüenza



## TURISMO


## La Diputación adjudica los centros de Campillo, El Cardoso y Tamajón

*La empresa Tragsatec redactará los proyectos de construcción de tres proyectos destinados a la promoción turística*

La Junta de Gobierno de la Diputación aprobó en julio encargar a la empresa Tragsatec la redacción de los proyectos para la construcción del Centro funcional para turismo de negocios y celebraciones, en Campillo de Ranas, del punto de información y centro de interpretación en El Cardoso de la Sierra y del Centro de Información turística y BTT en Tamajón, dentro del Plan de Competitividad turística de los pueblos de la Arquitectura Negra por un importe global de 65.616 euros (21.872 cada uno de ellos).

En concreto, se trata del proyecto básico y de ejecución, el proyecto de instalación eléctrica, el estudio de seguridad y salud, el estudio actuación de gestión de residuos y la coordinación de seguridad y salud del centro funcional para turismo de negocios, celebraciones y eventos verdes situado en Campillo de Ranas, para la construcción y dotación del mobiliario de un centro que permita la celebración de eventos verdes, conferencias, seminarios, bodas y otros eventos, con un presupuesto total de 172.128 euros.

El segundo encargo aprobado es la redacción del proyecto para la construcción de un Centro de Interpretación de la Naturaleza en El Cardoso de la Sierra, que será también centro de información turística con un presupuesto total de 172.128 euros. A través de fondos financieros de la Junta de Comunidades de Castilla-La Mancha (Organismo Autónomo de espacios naturales ahora Dirección



*Campillo albergará un centro de turismo y de celebraciones.*

General), se llevará a cabo la dotación de mobiliario y contenidos del Centro, en colaboración con el Plan de Competitividad Turística, para lo que dispondría de 300.000 euros más.

El tercer proyecto aprobado por la Junta de Gobierno es para la construcción y dotación de mobiliario del Centro BTT y punto de información turística de Tamajón. El edificio será diseñado libre en el que se valorará su integración en la arquitectura tra-

dicional del municipio, debiendo ajustarse a sus normas subsidiarias y debiendo ser diseñado para prestar servicios complementarios a la práctica de la bicicleta (zona de aparcamiento, alquiler, lavado, reparación, etcétera) y oficina de información turística donde facilitar datos sobre la zona (especialmente de las rutas cicloturistas que se definen y adecuarán en el marco del Plan de Competitividad, con un presupuesto total de 172.128 euros.

## VALLE DEL OCEJÓN

## Los Pueblos Negros serán promocionados por el touroperador Factor Ocio

*Más de 8.000 agencias de viajes 'venderán' los encantos de la zona*

La Diputación de Guadalajara presentó el pasado mes de julio el acuerdo de colaboración con el touroperador Factor Ocio para la comercialización del destino "Pueblos de la arquitectura negra" con el desarrollo y ejecución de acciones de diseño, adecuación y comercialización de los productos turísticos en el marco del plan de Competitividad Turística, según avanzó Pilar Cuevas, gerente del plan.

Cuevas, que estuvo acompañada en su comparecencia por

Juan José Rodríguez, director de producto del touroperador Factor Ocio, explicó que se trata de una empresa especializada en el turismo de interior, rural y de naturaleza que realiza actividades de promoción de destinos turísticos, representación comercial y asesoramiento estratégico que dispone de una oferta de más de 4.500 establecimientos rurales y comercializa los productos en más de 8.000 agencias de viajes y otros canales de ventas

Con este acuerdo se pretende la promoción, el posicionamiento y comercialización en los adecuados canales de distribución turística el destino "Pueblos de la arquitectura negra", el incremento de las ventas y la desestacionalización de la demanda. En este sentido, el acuerdo contempla acciones como la creación de un producto (o paquete turístico que se incorporará a la plataforma [www.factorocio.es](http://www.factorocio.es)), su integración en el canal de distribución de Factor Ocio y la comunicación y promoción del destino (entre ellos el envío mensual de información y ofertas a más de 8.000 agencias).

El acuerdo, que tiene una vigencia de 14 meses (hasta septiembre de 2011) y un coste de 15.000 euros, incluye la comunicación al total de alojamientos y empresas de turismo activo y favorecerá la comercialización de 27 alojamientos con 427 plazas así como 12 restaurantes con un total de 700 plazas, y asimismo ayudará a la profesionalización del sector, cada vez más formado y que atiende a un cliente cada vez más exigente



## Majaelrayo, emblema de la Arquitectura Negra



**A los pies del pico Ocejón**  
**Paísajes de ensueño**  
**Gastronomía y artesanía tradicional**  
**Fiestas del Santo Niño**



Ayuntamiento de Majaelrayo

# Los robles, una ayuda para la vida

*El impacto de la actividad humana repercute en los bosques, cuya falta de limpieza hace intransitables muchos caminos*

“Produce una inmensa tristeza pensar que la naturaleza habla mientras que el género humano no escucha”. Así sentenciaba en el siglo XIX el gran poeta, dramaturgo y novelista francés Víctor Hugo. Hoy en día, es sabido por todos la importancia de nuestros bosques, ya que no sólo están repletos de vida, tanto vegetal como animal, sino que aportan los medios necesarios al ser humano para satisfacer sus necesidades. Por ejemplo, alimentos para las personas y animales y materias primas sobre todo antiguamente, aunque todavía hoy se utilizan en la industria y la construcción. También proporciona varias fuentes de energía entre las que destacan el carbón y la leña.

Nosotros, vecinos de los pueblos del valle del Ocejón, estamos orgullosos de nuestra zona, y si de algo podemos presumir es de nuestros bonitos pueblos e idílicos paisajes. Sin embargo, también somos conscientes que nuestra naturaleza, sobre todo la vegetación, está sufriendo la inoportuna influencia de la actividad humana en nuestros bosques. El problema es que no se llevan a cabo las labores de limpieza oportunas de bosques de mata baja en los robledales y, así, los caminos son intransitables y no hay ac-



no, del 1 de junio al 30 de septiembre, trabajan como retenes de incendios forestales, mientras que en invierno y primavera, del 1 de octubre al 30 de mayo, se dedican a trabajos de prevención, limpiando el monte.

E.M. es un trabajador forestal de la zona y cuenta que “desafortunadamente estos trabajadores son hormiguitas trabajando en un vasto terreno, casi siempre de pinos, olvidando lo importante que es tener limpio el bosque autóctono”. Además, podemos añadir un nuevo frente de batalla; la falta de personal para estas labores. “Hay poco personal, y desde hace

que lindan con carreteras y pistas, lugares por los que más transita la gente y donde hay riesgo de incendio. Pero en caso de que se produzca dicho incendio, los caminos tradicionales, veredas, sendas y pistas secundarias no tan transitados, pero no por ello menos importantes para el dispositivo de incendios, están perdidos, abandonados, sucios y, muchas veces, intransitables. Para los trabajadores es importante conocer estos caminos y acondicionarlos para atajar los fuegos. Por ello, y desde nuestro punto de vista, creemos que es vital que las personas que deciden qué trabajos han de llevarse a

les enfermos para que no entorpezca el crecimiento de aquellos sanos. Además, para mantener el bosque se debe limpiar toda la foresta de mata baja para que no impida el crecimiento de los árboles y nazca la hierba fresca para los animales, ya sean salvajes o domésticos. De estos árboles talados se obtienen los cuartones para la construcción de las tradicionales casas, construidas antiguamente con madera de roble, barro y lajas de pizarra. El tiempo pasa, y el robledal ya es adulto. El proceso de tala es el mismo; se talan los robles enfermos, los sanos que perjudican a los más grandes, pero ahora también se cortan aquellos que impiden la llegada de luz al suelo, ya sean enfermos o sanos. Que la luz del sol llegue al suelo es imprescindible para el crecimiento y el desarrollo de nuevos brotes de roble. En el caso de los robles centenarios también es necesaria la tala y limpieza de sus cimales para que crezcan nuevas y fuertes ramas que, al fin y al cabo, son las que van a dar las bellotas, su fruto. Antiguamente se recogían estas bellotas como alimentos de cerdos, cabras, etc. En definitiva, es el mejor alimento para los animales.

Entonces, el proceso de vida de un bosque de robles está claro. Cuentan los abuelos del valle que, antiguamente, la poda del robledal era necesaria para su supervivencia. Así, no sólo aseguraban los recursos necesarios, sino que, en definitiva, se conservaban los robledales.

Pero, ¿qué ocurre en la actualidad para que los robledales estén feos?, ¿Por qué nuestros bosques están sin vida?

En ocasiones, los medios de comunicación se hacen eco de las protestas de vecinos de diferentes lugares rurales por las talas ilegales de bosques, pero en nuestro caso ocurre lo contrario. Precisamente queremos resaltar las normativas de algunos organismos como la Consejería de Agricultura Junta de Castilla-La Mancha, en cuestión de protección medioambiental. A nuestro parecer la no tala y/o poda de robles, por considerarlo perjudicial para el propio árbol, es un “atentado ecológico” en toda regla. No podar los robles no significa que hagamos bien al campo, sino todo lo contrario porque de esta forma la vida del robledal no puede continuar.

Únicamente con la poda se revitalizan los árboles sanos. Ahora, como no se dan los permisos oportunos, los cimeles y troncos de nuestros robles se secan. De esta forma, sólo amontonamos robles viejos, secos y sin vida. Y es en este punto donde entra en juego otro peligro más al que nos hemos referido anteriormente: los incendios fruto de la deforestación. Se producen con más frecuencia en verano a causa de las altas temperaturas y sequía, pero en ocasiones también por la densificación de los bosques, es decir, por la cantidad acumulada de vegetación y la frondosidad de árboles y matorrales.

Sabemos que sólo nos queda acogernos a esta normativa vigente, pero desde aquí queremos dar nuestra opinión como parte afectada y mostrar el desacuerdo en la conservación de los robledales del valle. Poco a poco sentimos que perdemos nuestra naturaleza. Por eso pedimos a quien corresponda que inviertan en prevención y limpien nuestros bosques. Quien avisa no es traidor, ¿qué más podemos hacer nosotros?

**OCTAVIO MINGUEZ “TAVI”,  
LIDIA ASO Y EMILIO RODRÍGUEZ  
Vecinos de la Sierra del Ocejón**

## *Los autores consideran que la falta de tala de robles en la Serranía de Guadalajara perjudica al propio árbol y resulta un “atentado ecológico”*

ceso en caso de incendio. De esta forma, se descuidan los bosques, y no podemos hacer la vista gorda a un problema que nos afecta de cerca y que puede acabar con la longevida hermosa de la vegetación, sobre todo, de los robledales que se extienden a los pies del Ocejón.

Entonces, ¿por qué hacemos caso omiso a las señales de la naturaleza? ¿Por qué nos empeñamos en no cuidar ni mimar los robledales? En nuestra opinión, sí se protegen los pinares, puesto que todos los trabajos se centran en vigilarlos y velarlos, desatendiendo así a la vegetación autóctona. Los trabajadores forestales se dan buena cuenta de ello. En vera-

unos años se han ido reduciendo ciertos retenes convirtiéndolos en minis retenes, es decir, debilitándolos de cara a trabajar en un incendio y rebajando el personal para trabajar en invierno. De diez u once trabajadores del retén que había anteriormente, ahora sólo hay cinco”, explica E.R. GEACAM, la Empresa Pública de Gestión Ambiental de Castilla-La Mancha, es la encargada de gestionar y coordinar estos trabajos con dinero público, tomando como punto de partida el Plan INFOCAM (Incendios Forestales de Castilla-La Mancha).

En invierno los retenes se dedican, en la mayoría de los casos, a trabajar en los pinares

cabo en los montes se acuerden de estas zonas y las dediquen el tiempo y personal necesario. Con los bosques así, sabemos que vivimos en un polvorín. Un ejemplo de ello es el pinar de Sonsaz, que alberga cientos de pinos secos derribados por el aire desde hace dos años. Lo mismo ocurre con todos los robles secos y abandonados que no cuentan con limpieza alguna de la vegetación que los rodea.

Durante su larga existencia, la forma del árbol va cambiando. Su salud también. Que sean árboles jóvenes y relativamente pequeños no significa que sea un rebollar sano. En este caso, el forestal debe talar los árbo-

## REPORTAJE



Juan de Pedro, gerente del Hostal-Restaurante Ntra.Sra. del Pinar y la discoteca de Galve

La sombra de la crisis económica es alargada. O si no que se lo pregunten a los profesionales que se dedican al turismo rural en la Serranía de Guadalajara. No son pocos los propietarios de restaurantes de esta comarca que aseguran que la mala situación económica también se ha notado en sus negocios. Bien a través de una reducción de la clientela o mediante un menor gasto de las personas que se acercan hasta sus locales.

Un ejemplo de ello es el Hostal Nuestra Señora del Pinar, en Galve de Sorbe. Su gerente, Juan de Pedro, recalca que mientras hace un tiempo el asado era el protagonista indis-

**Juan de Pedro (Hostal de Galve): «A pesar de la crisis, nos mantenemos igual de clientes, pero ahora se gastan menos»**

Además, a la mala coyuntura económica se debe sumar un rasgo propio de los establecimientos de esta zona: el momento en que más negocio hacen son los fines de semana – que es cuando llega el alubión de turismo –, mientras que los días de diario ven mermada su facturación. “Dependemos de las personas que nos visitan los sábados, domingos y puentes. La verdad es que el volumen de negocio es bastante corto”, reconoce Julián López Jurado, que trabaja en La Fra-

**Jesús Martínez (Hmnos. Martínez, Cogolludo): «El turismo es viable, llevamos en esto casi 40 años y no nos ha ido mal»**

cutible, ahora la gente opta cada vez más por el menú del día y el especial. “En clientes no hemos bajado, nos mantenemos” añade. En esta misma línea se expresa Soledad Mata, dueña del Mesón Despeñalagua, de Valverde. “La afluencia de personas es más o menos la misma, pero el gasto medio por comensal se ha reducido muchísimo”. Y agrega: “A día de hoy se está produciendo algo que no veíamos desde hace muchos años: los visitantes suben a las chorreras con bocadillos y comida preparada en casa”. “La gente sigue viniendo, pero comparten más”, añade Maribel Jiménez, del restaurante Los Manzanos, de Campillejo.

gua, enclavada en Campillo de Ranas.

Por su parte, Rosa María Garrido que, junto a Antonia Isabel, gestiona el restaurante Albarcas, de Villares de Jadraque, hace una distinción. Entre los lunes y los viernes los comensales que mayoritariamente llegan a su establecimiento son obreros, mientras que los días de asueto los turistas son los que se llevan el gato al agua. “Aquí, si no hay obras, entre semana recibimos muy poquitos clientes”, coinciden los gestores del hostal de Galve. “El día a día está muerto” describen. “Entre semana no nos comemos una rosca”, subrayan desde el establecimiento de Los Manzanos de Campillejo.

## La hostelería serrana, un sector con futuro a pesar de la crisis

*Los dueños de varios restaurantes de la comarca detallan sus reivindicaciones y experiencias en un sector que está notando los efectos de la crisis*

// TEXTO: JULIO MARTÍNEZ //

### Mayor promoción

A pesar de esta situación, la gran mayoría de dueños de locales de hostelería consultados opina que, de este negocio, se puede vivir sin problemas. “El turismo es viable”, recalca Jesús Martínez, uno de los dueños del restaurante Hermanos

bien, aunque sin grandes lujos”, puntualiza Maribel Jiménez, de Campillejo.

En lo que también coinciden prácticamente todos es en la necesidad de una mayor promoción de la sierra, para que sea más conocida y, de esta forma, pueda tener más turismo. Esta es la opinión de Julián López Jurado, de Campillo de Ranas, que solicita “algún tipo de facilidad, porque nos encontramos en una zona muy poco transitada. Estamos en un sitio al que no es fácil llegar, y si no se conoce bien, a la gente no le da por venir”, agrega. Eso sí, reconoce que los valores de este entorno privilegiado cada vez se van transmitiendo más entre la población.

Martínez, de Cogolludo. “Llevamos dedicándonos a esto desde hace casi 40 años, y no nos ha ido mal”, comenta. Desde Valverde de los Arroyos, Soledad Mata, también opina de forma parecida, tras más de una dé-

el propietario del restaurante Hermanos Martínez de Cogolludo solicita que en las oficinas de información turística, además de recordar los monumentos históricos y naturales que se pueden visitar en cada enclave, también referencien lugares para comer.

Así, uno de los proyectos que, al parecer, podría ayudar al fomento de esta proyección pública de la que hablan los hosteleros es el futuro parque natural de la Sierra Norte, en el que está trabajando la Junta de Comunidades. La mayor parte de los empresarios del sector están a favor de la iniciativa, por el influjo positivo que puede suponer para sus negocios. Rosa María Garrido tiene puestas muchas esperanzas en la propuesta: “tiene que funcionar para el turismo, puesto que vendrá más gente”, asegura. “Otra cosa son los ganaderos, que son más reacios”. En la misma línea se expresa Soledad Mata: “el parque puede promocionar la zona. A mí me pare bien la iniciativa, siempre y cuando se tenga mucho en cuenta las opi-

**Julián López (La Fragua, Campillo): «Dependemos de las personas que nos visitan los sábados»**

cada centrada en dicha actividad: “además, Valverde posiblemente sea uno de los pueblos que más visitantes reciba de toda la zona”. “Se vive bastante

“Lo que hace falta a la sierra es un poco de propaganda, que estamos muertos en este aspecto”, corrobora Juan de Pedro, desde Galve. En este sentido,



Jesús Martínez, del restaurante Hermanos Martínez, de Cogolludo.



Julián Illana Martín atiende el Mesón Sabory, en Hiendelaencina.

niones de los vecinos, se haga de una forma consensuada y atendiendo a la gente".

Algo más escépticos se muestran desde el restaurante La Fragua, de Campillo de Ranas. "Es posible que la idea sea positiva a nivel de que nos haga un poco más conocidos, pero seguro que a los que somos habitantes de la zona nos van a poner más cortapisas de las que ahora ya tenemos", indica Julián López. Jesús Martínez, de Cogolludo, va más allá y califica la propuesta como "el mayor perjuicio que va a tener la sierra", ya que en la actualidad muchos ayuntamientos están viviendo de la caza y algunas familias de la recogida de setas, actividades que, según cree, se van a limitar con la nueva figura de protección. "Todavía no he oído a ningún vecino de la comarca hablar bien de la iniciativa" exclama. "Además, no va a suponer una mejora", determina con seguridad.

**Las carreteras cuentan**

Aunque la promoción es fundamental para dar a conocer la serranía, no es menos impor-

María Garrido. "Te metes en la zona de Cogolludo para arriba, y tenemos entre 25 y 30 kilómetros en los que hay muchísimas curvas", comentan en Galve. "Estamos en una zona de sierra a la que tampoco es muy cómodo venir debido a la red de carreteras con la que contamos

pocos. "La red no funciona nada", comentan desde Villares de Jadraque. "Nos ofrecen ADSL todas las compañías, pero cuando les decimos donde estamos, automáticamente nos dicen que no", recalcan los propietarios del restaurante La Fragua, de Campillo. "Si estamos

**Rosa María Garrido (Albarcas, Villares): «El parque natural tiene que funcionar para el turismo, vendrá más gente»**

actualmente", aseguran en Campillo de Ranas.

Eso sí, en algunos casos, como Galve, Hiendelaencina o Valverde de los Arroyos, los empresarios reconocen que se ha mejorado mucho durante los últimos años todo lo relativo a infraestructuras. A pesar de ello, desde el Mesón Despeñalagua reclaman más indicativos que anuncien la comarca. "Nos falta señalización. Se nos pierden un montón de comensales porque la Arquitectura Negra no aparece en carteles hasta casi llegar a Humanes" comenta. "El 90% del turismo que nosotros recibimos viene de Madrid y Alcalá,

conectados a la red y nos llama alguien por teléfono, se cortan las descargas", continúan. "Cuando abro la página web del negocio y tengo que mirar los correos, lo hago en un horario

en el que no tenga abierto el establecimiento, porque si estoy consultando Internet y me llama un cliente, al estar comunicando pierdo ese comensal", alega Julián López Jurado.

Al menos, en determinadas poblaciones, como Hiendelaencina, Galve o Valverde, se ha comenzado a subsanar esta problemática, gracias a las infraestructuras que, poco a poco, han comenzado a instalar diferentes compañías como Telecom Castilla-La Mancha. No ofrecen la velocidad de la que se puede disfrutar en la ciudad, pero al menos se superan los 56 kb/s que se reciben en la

blan de ayudas, aunque yo no he visto ninguna", recalca la propietaria de Los Manzanos, ubicado en Campillejo. "Nos han dejado un poco abandonados, porque se han volcado con las casas rurales, que han acabado por convertir en negocios privados sin prácticamente mano de obra", denuncian desde el restaurante Hermanos Martínez.

A pesar de que, en ocasiones, las condiciones para montar un restaurante en la sierra puedan ser complicadas, la totalidad de los emprendedores que se dedican a este sector reconocen que esta es una de las principales actividades de

**Julián Illana (Mesón Sabory, Las Minas): «Falta centrarse más en el cliente de lunes a viernes y en empresas de turismo activo»**

mayoría de los municipios del entorno. Eso no quita para que siga habiendo fallos o interrupciones en la conexión. "En cuanto caen cuatro copos, las antenas del Alto Rey se cubren de nieve y nos quedamos sin conexión", se quejan desde Valverde.

**Ayudas económicas**

Otro asunto es el de la telefonía fija, que a algunos sitios sigue llegando a través del track o tecnología inalámbrica. O la cobertura para teléfonos móviles, todavía con muchas lagunas en buena parte de la comarca. Todo esto provoca que haya cundido el escepticismo respecto a la labor de determinados organismos. Forma de pensar que también se ve reflejada en la colaboración directa que las administraciones ofrecen al sector de la hostelería. "Te ha-

las que se puede vivir en la comarca. "Las únicas opciones de futuro que tenemos son el turismo y la ganadería", describe Juan de Pedro, del hostel galvito.

Eso sí, "haría falta centrarse en un cliente que viniera también de lunes a viernes, así como en empresas de turismo activo", comenta Julián Illana, propietario del mesón Sabory, de Hiendelaencina. "Lo que tampoco estarían de más serían servicios tanto para clientes como para vecinos", concluye el dueño de este restaurante, a la vez que recuerda la necesidad de un movimiento asociativo de los hosteleros de la zona, que velase por sus intereses, y que actualmente no existe. Esto no quita que se mire con esperanza al futuro y que la mayoría de estos empresarios sean optimistas respecto a la potencia del sector.

**Maribel Jiménez (Los Manzanos, Campillejo): «Entre semana no nos comemos una rosca»**

tante que las carreteras de la zona estén en buenas condiciones para que los turistas las puedan recorrer. Precisamente ésta es otra de las reivindicaciones que los hosteleros repiten con mayor insistencia. "Las vías de acceso hasta Villares están fatal. Echan para atrás a los clientes", se queja Rosa

por lo que en la autovía tendría que haber señalización", enfatiza.

Tema aparte son las telecomunicaciones, que ocasionan muchos problemas en no pocas localidades de la sierra. Un claro ejemplo de ello es Internet, donde el ADSL se ha convertido en un lujo al alcance de muy



Maribel Jiménez, del restaurante Los Manzanos, en Campillejo.

## III DÍA DE LA SIERRA

# El homenaje a los botargas, plato fuerte del III Día de la Sierra

La localidad de Arbancón acogerá esta fiesta, en la que el fotógrafo Santiago Bernal será galardonado con el premio 'Serrano del Año'



José Ramón López de los Mozos, pregonero del III Día de la Sierra.

Un año más, y ya van tres consecutivos, la Asociación Serranía organiza el Día de la Sierra. Si en 2009 fue en Hiende-laencina y en 2010 en Galve de Sorbe, esta vez la localidad anfitriona será Arbancón que, con su alcalde a la cabeza, Gonzalo Bravo, ha prestado toda la colaboración posible. El plato fuerte del III Día de la Sierra será el homenaje a todas las botargas de la sierra, que es tanto como decir prácticamente a to-

das las botargas de Guadalajara. Por un lado, la asociación Serranía montará una exposición de fotos antiguas y actuales de fotógrafos extraordinarios de la provincia como Francisco Lozano Gamo, Agustín Tomico, Alfonso Romo o Santiago Bernal, entre otros.

Por otro lado, el etnógrafo José Antonio Alonso y José María Alonso Gordo, ambos miembros de la Asociación Serranía, han organizado un homenaje a

los botargas, que logrará reunir a todas las figuras que actualmente salen en el calendario festivo provincial: las botargas de Aleas, Arbancón, Beleña de Sorbe, Fuencemillán, Montarrón, Retiendas, Valverde de los Arroyos y Majaerayo; las botargas y mascaritas de Almiruete; y los zarragones de Galve de Sorbe y Condemios de Arriba. Además, también se aprovechará para tributar un homenaje a Hermenegildo Alonso, apodado «El Mere», conocido carattere de botargas, nacido en Beleña en 1915 y fallecido en Arbancón en 1994. «El Mere» fabricó más de cien caretas, cachiporras y castañuelas para botargas y otros elementos como carracas, esculturas de animales, etc.

### López de los Mozos

Tras la apertura de las exposiciones llegará el turno de la inauguración oficial del Día de

la Sierra a cargo de las autoridades provinciales, regionales y locales. El pregón literario lo pronunciará José Ramón López de los Mozos, etnólogo y folclorista prestigioso de Guadalajara y uno de los mayores especialistas en la investigación de las botargas de la Sierra. López de los Mozos, director de la revista *Cuadernos de Etnología de Guadalajara*, que edita la Diputación Provincial, es autor de varios libros dedicados al folklore provincial y decenas de artículos y ensayos en revistas especializadas.

Dentro del capítulo de galardones, este año la Asociación Serranía quiere distinguir a Santiago Bernal, fotógrafo y Hermano Caballero Honorario de la Cofradía de la Caballada de Atienza, por su contribución en la difusión del legado tradicional, costumbrista y paisajístico de la Serranía. Santiago Bernal Gutiérrez (Santiuste de San Juan Bautista, Segovia, 1927)

fue presidente de la Agrupación Fotográfica de Guadalajara desde 1968 hasta 2008. Además, la asociación mantiene el homenaje a nuestros mayores con la entrega del Premio «Abuelos Serranos» a la persona de más edad del pueblo anfitrión de la fiesta: en este caso, Patricio Herrera, de años.

Tras el almuerzo de gachas y luego la comida popular (paella, 2 euros el ticket), por la tarde será el turno del Festival de folklore, con la participación de la Ronda del Ocejón, la Rondalla y el Grupo de Baile de Sigüenza y la ronda de Horche, grupo alcarreño invitado por la Asociación Serranía.

El Día de la Sierra contará, además, con otras actividades habituales como la demostración de oficios tradicionales, la exhibición de juegos populares o un certamen de pintura infantil cuyo premio será una bicicleta de montaña a sortear entre todos los participantes.



Santiago Bernal, premio 'Serrano del Año'.

## PROGRAMA Arbancón, 16 de Octubre de 2010

**10.00 h.** Animación de Dulzaineros.

**10.30 h.** Desayuno con rosquillas, chocolate y vino dulce. Lugar: Plaza de la Iglesia.

**11.00 h.** Apertura de la exposición: "Homenaje a los Botargas": muestra fotográfica sobre las botargas, mascaritas y zarragones de la Serranía. Imágenes de Francisco Lozano Gamo, Agustín Tomico, Santiago Bernal, José Antonio Alonso, José María Alonso Gordo y Alfonso Romo, entre otros. Lugar: Interior de la Iglesia.

**11.00 h.** Oficios tradicionales y artesanos de la Escuela de Folklore de la Diputación, mercado artesano y juegos populares.

Certamen de Pintura Infantil (con premio de una bicicleta a sortear entre los participantes). Lugar: Calles y plaza de la Iglesia.

**11.30 h.** Degustación de gachas serranas. Lugar: Plaza de la Iglesia

**12.00 h.** Inauguración oficial del III Día de la Sierra. Pregón literario de **José Ramón López de los Mozos**, etnólogo y folclorista.

Entrega del premio "Serrano del año" a **Santiago Bernal**, fotógrafo, y del premio "Abuelos Serranos" a la persona de más edad de Arbancón: **Patricio Herrera**, de 92 años.

**12.30 h.** Homenaje a los botargas de la Sierra: Aleas, Arbancón, Beleña, Fuencemillán, Montarrón, Retiendas, Valverde, Almiruete, Galve de Sorbe, Condemios, Majaerayo y Hermenegildo Alonso 'El Mere'.

**14.00 h.** Comida popular: Paella (2 euros por

ración). Lugar: Plaza del Ayuntamiento.

**16.30 h.** Festival de folklore: Ronda del Ocejón, Rondalla y Grupo de Baile de Sigüenza. Ronda de Horche

**18.00 h.** Teatro a cargo del grupo de Arbancón: Representación de la obra "Tres sombreros de copas".

Cierre del III Día de la Sierra.

ORGANIZA



PATROCINA



COLABORAN



# HORARIOS DE AUTOBUSES GRATUITOS

III DÍA DE LA SIERRA. ARBANCÓN 16 DE OCTUBRE DE 2010

**RUTA A**  
**AUTOBUS 54 PLAZAS**

MUNICIPIO	LUGAR DE SUBIDA/APEO	SALIDA	LLEGADA
MAJALRAYO	ENTRADA DEL PUEBLO	9:00	20:50
CAMPILLO DE RANAS	PARADA DE AUTOBÚS	9:15	20:40
EL ESPINAR	PARADA DE AUTOBÚS	9:25	20:30
CAMPILLO	PARADA DE AUTOBÚS	9:35	20:20
TAMAJÓN	CALLE NUEVA FRENTE AL BAR	9:55	19:55
PUEBLA DE BELLEÑA	PARADA DE AUTOBÚS	10:15	19:35
TORREBELLEÑA	PARADA DE AUTOBÚS	10:30	19:20
ARBANCÓN	APARCAMIENTO	10:50	19:00

III DÍA DE LA SIERRA. ARBANCÓN 16 DE OCTUBRE DE 2010

**RUTA B**  
**AUTOBUS 54 PLAZAS**

MUNICIPIO	LUGAR DE SUBIDA/APEO	SALIDA	LLEGADA
CONDEMOS DE ARriba	CUARTEL GUARDIA CIVIL	8:55	21:00
GALVE DE SOBRE	HOSTAL	9:05	20:50
CANTALOJAS	PLAZA	9:20	20:40
VALDEPINILLOS	EMPALME PARADA BUS	9:40	20:15
LA HUERCE	EMPALME PARADA BUS	9:45	20:10
ARROYO DE FRAGUAS	EMPALME PARADA BUS	10:00	19:50
SEMILLAS	EMPALME PARADA BUS	10:20	19:30
ZARZUELA DE I.	EMPALME PARADA BUS	10:30	19:20
ARBANCÓN	APARCAMIENTO	10:50	19:00

III DÍA DE LA SIERRA. ARBANCÓN 16 DE OCTUBRE DE 2010

**RUTA C**  
**AUTOBUS 35 PLAZAS**

MUNICIPIO	LUGAR DE SUBIDA/APEO	SALIDA	LLEGADA
CAMPISÁBALOS	PARADA DE AUTOBÚS	8:55	20:50
SOMOLINOS	PARADA DE AUTOBÚS	9:10	20:40
ALBENDIEGO	PARADA DE AUTOBÚS	9:20	20:30
ADEANUEVA DE ATIENZA	PLAZA	9:50	20:00
BUSTARES	PARADA DE AUTOBÚS	10:00	19:50
VILLARES DE JADRAQUE	PARADA DE AUTOBÚS	10:15	19:40
HIENDELAENCINA	PLAZA	10:25	19:30
CONGOSTRINA	PARADA DE AUTOBÚS	10:35	19:20
ARBANCÓN	APARCAMIENTO	10:55	19:00

III DÍA DE LA SIERRA. ARBANCÓN 16 DE OCTUBRE DE 2010

**RUTA D**  
**AUTOBUS 54 PLAZAS**

MUNICIPIO	LUGAR DE SUBIDA/APEO	SALIDA	LLEGADA
SIGÜENZA	FRENTE A ESTACIÓN TREN	8:55	20:50
IMÓN	PARADA DE AUTOBÚS	9:10	20:25
CERCADILLO	PARADA DE AUTOBÚS	9:20	20:15
ATIENZA	FRENTE A GASOLINERA	9:35	20:00
NAHARROS	PARADA DE AUTOBÚS	9:45	19:50
ROBLEDO DE CORPES	PARADA DE AUTOBÚS	10:00	19:40
HIENDELAENCINA	PLAZA	10:15	19:30
CONGOSTRINA	PARADA DE AUTOBÚS	10:30	19:20
ARBANCÓN	APARCAMIENTO	10:55	19:00

**Hazte socio de la Asociación Serranía**

Los interesados pueden rellenar este cupón y enviarlo a:  
C/ Eras, 19 - 19278 (NAHARROS) Guadalajara

**ALTA DE NUEVO SOCIO** (rellenar con mayúsculas)

Nombre y Apellidos:

Dirección:

Localidad:  Provincia:

C.P.:  E-mail:  Teléfono:

Pueblo de Procedencia:  Edad:

Cuota anual socios: 20 € c/c 2032/0045/33/00004557417

## III DÍA DE LA SIERRA

# Botargas de nuestra Sierra

// TEXTO: JOSÉ MARÍA ALONSO GORDO - JOSÉ ANTONIO ALONSO RAMOS //

Son los y las botargas un elemento característico de nuestra tierra, y de modo especial, de nuestra Sierra. Personajes festivos, casi siempre burlescos y siempre entrañables, que han persistido a través de los siglos. En muchos casos se han recuperado tras años de prohibiciones y, en ocasiones, han aparecido de nuevo por iniciativa espontánea de los pobladores de nuestra tierra, ávidos de manifestaciones festivas. Desde estas líneas y en el III Día de la Sierra queremos rendirles nuestro homenaje: por un lado, como personas porque todos son unos enamorados de su papel y se han prestado, gustosos una vez más, a estar presentes en estas páginas y en la fiesta que organiza la Asociación Serranía de Guadalajara; por otro, como personajes, porque son una de las señas de identidad más características de nuestra tierra y de nuestros festejos.

Estas páginas, además, han contado con la colaboración de algunos de los fotógrafos que más y mejor han retratado a las botargas, mascaritas y zarragones de la Sierra, como Santiago Bernal, Francisco Lozano Gamo o Agustín Tomico, expertos conocedores del folklore de la provincia y fotógrafos extraordinarios.

## BOTARGA DE MONTARRON

**El hombre:** Félix Mejía San José. 77 años. Comenzó como botarga en 1958, cuando se quiso quitar la costumbre. Antes de él, Victorino, Pedro, Luciano, Pantaleón... Enamorado de la tradición, asiduo de los festivales de Hita, fue homenajeado en su 50 aniversario y tiene una calle dedicada en su pueblo. Estuvo en los carnavales en tiempos de Tierno Galván.

El traje actual, de piezas de paño multicolores, fue confeccionado por su mujer y destaca la presencia de un higo que lleva alfileres para que se pinchen los que quieren quitársela.

**La fiesta:** El botarga sale habitualmente con motivo de la fiesta de San Sebastián; antes salía cinco días; el día 19, la víspera, con motivo del reparto de la "caridad": pan, vino y queso, por orden jerárquico y primero los hombres. Salía después el día de la fiesta de San Sebastián, fiesta grande, bailando en la procesión y golpeando con las castañuelas para que la gente done la voluntad. Salía también al día siguiente "San Sebastianito", el día 22 en la Ronda y el día 23 en San Ildefonso, día de la "caridad chica"; los niños le quieren quitar el higo y le cantan: "Botarga la larga, tataruleta, más vale tu culo que todas tus tetas".



Botarga de Montarrón. Hita, 2005 | AGUSTÍN TOMICO

## BOTARGA DE FUENCEMILLÁN

**El hombre:** José Calvo. 66 años; vive en Fuencemillán, ya jubilado tras muchos años en la Brigada de Obras de la Diputación.

La costumbre del botarga se perdió hace unos 22 años; antes que él estaba Julián en su puesto y ahora él lleva 7 años como botarga. El cargo no tiene carácter hereditario y se ocupa por ofrecimiento de las autoridades, como le sucedió a él.

El traje, de paño de colores, por su mujer y sus hijas; lleva la porra con la figura de San Pablo tallada y campanillas a la cintura. La careta actual se ha tallado, junto con la porra, en los talleres de los imagineros de Horche, por un primo suyo, Jesús.

**La fiesta:** El botarga sale el día 24 de Enero, San Pablo. Anteriormente se hacía también la fiesta de la matanza y se repartían migas a los asistentes. El apóstol era conocido por su persecución de los cristianos y por eso el botarga persigue a la gente, sobre todo a los niños; "les da vara" y "arrasca" con la porra a la gente para que den limosna. El botarga no entra en la iglesia porque haría mucho ruido con las campanillas. Al salir de misa va bailando con los músicos.



Botarga de Fuencemillán. | AGUSTÍN TOMICO

## BOTARGA DE RETIENDAS

**El hombre:** En Retiendas salen dos botargas; cada año se ofrece una persona o familia para hacer la mayordomía de la Virgen, por un favor recibido. Este año el cargo recae en Paco Gamo. Marcelo Barrio es el administrador de los asuntos de la iglesia y de la fiesta de Candelas y confecciona el arco con los "caracoles", que adornan la imagen de la Virgen; León Robledillo es el que toca habitualmente el tambor que acompaña a las botargas.

**La fiesta:** El botarga lleva traje de colores, careta, cachiporra y castañuelas y un saco con pelusa de espadaña que va arrojando sobre la cabeza de los vecinos, al adorar al Niño y al salir de la iglesia, a modo de rito purificador. Dicen que la Virgen, en la presentación del Niño en el Templo, y dada su impureza, puso al botarga para que la gente le mirara a él y no a ella.

El 2 de Febrero, la Candelaria, se celebra la fiesta; la Virgen queda en la parte de atrás de la iglesia y en el ofertorio es portada en las andas, el mayordomo entre ellas y el botarga delante, bailando de espaldas; al llegar al altar el Niño es presentado al sacerdote y adorado por el botarga y los presentes.

Por la tarde, en las terreras, se representa una pelea entre dos botargas; el otro botarga o los niños intentan quitarle o matar el pájaro de mazapán que lleva el botarga bueno y cuando parece que lo ha conseguido es cuando se tira por las terreras.



Botarga de Retiendas. | AGUSTÍN TOMICO

III DÍA DE LA SIERRA

**BOTARGA DE VALVERDE**

**El hombre:** Víctor Monasterio tiene 58 años y vivió en Valverde hasta los 22, ayudando en las faenas del campo y con el ganado. Ahora vive en Alcobendas; el cargo, hereditario hacia hijos o sobrinos, lo heredó de su padre, Manuel. También lo fue su tío, Benito, su abuelo Víctor y su bisabuelo Sebastián. Benito Monasterio fue botarga durante unos 20 años y a los 91 se vestirá de nuevo para el III Día de la Sierra con motivo del homenaje a los botargas serranos. El actual botarga tiene dos hijas y no habiéndose conocido que el puesto de botarga, ni de danzante, sea ejecutado por mujeres, el futuro por línea directa es incierto. El traje actual fue confeccionado por su mujer, María Luisa, según el patrón conservado de los abuelos.

**La fiesta:** El botarga está integrado en la fiesta de la Octava del Corpus y no tiene sentido sin los danzantes. El traje se compone de chaqueta y pantalón de cuadros de colores, gorra también de colores y zapatillas de esparto. No lleva careta, castañuelas ni campanillas. Puede llevar dos palos de acebo, como los danzantes. No tiene carácter burlesco ni fugitador.

En la misa es el encargado de que se permanezca con respeto, llamando la atención a aquellos que no guarden la compostura debida. En la danza de la Cruz preside y dirige al grupo y lanza el grito de "¡Viva Jesús Sacramentado!", al finalizar la misma, así como el de "¡Viva la familia de... !" en las danzas a petición del público de la tarde. Sujeta el palo durante el Cordón y "pasa la gorra" durante la subasta de rosquillas y por la tarde.



Botarga de Valverde. | SANTIAGO BERNAL

**ZARRAGÓN DE CONDEMIOS DE ARRIBA**

**El hombre.** El zarragón actual es Diego Martín Benito, es delineante y trabaja en una empresa de construcción en Palma de Mallorca. El cargo es voluntario. A veces no puede estar presente en la danza, debido a la lejanía, en cuyo caso es sustituido por otra persona del grupo. En los años 60 fueron zarragones Alejandro Araujo y Gabino Ricote, ya fallecidos.

**La fiesta.-** Se celebra el día 15 de agosto en honor de Nuestra Señora de la Asunción. Estuvo sin celebrarse durante cuarenta años. Se volvió a recuperar en el año 2005.

El zarragón forma parte del grupo de danzantes y músicos que ejecutan una serie de danzas, muy similares a las del vecino pueblo de Galve de Sorbe. Actualmente, la indumentaria del zarragón se distingue de la del resto de los danzantes en el color liso del chaleco y en el gorro que adopta la forma de un pequeño capirote. Porta también unos palos más gruesos que los de los danzantes.



Zarragón de Condemios. | ALICIA BARRENA ZAHONERO

**BOTARGAS DE MAJAEIRAYO**

**El Hombre... y la mujer.** En Majaelrayo hay dos botargas que antes eran interpretados por hombres. En la actualidad es botarga Iván Atienza, residente en Cabanillas y, desde 2009, Sonia Atienza, vecina de Majaelrayo, siendo la primera mujer en el puesto.

**La fiesta:** Las botargas de Majaelrayo, junto con los danzantes, salen en la fiesta del Dulce Nombre, o del Santo Niño, el tercer domingo de enero, y actualmente el primer domingo de Septiembre. Las botargas comienzan su actuación durante las vísperas: persiguen a chiquillos y mozas con la intención de untarles las gachas que llevan en un cuerno colgado de la cintura; mientras ellos van gritando, «remendón, remendón» y «botarga la larga».

En la misa de la *función*, nadie se debe dormir, porque el botarga "le da sopas"; en la procesión y danza también debe mantener el orden e impedir que la gente se adentre en el círculo donde se ejecutan las danzas. En la danza del Cordón las dos botargas sujetan el palo del que penden las ocho cintas de colores y luego pasan la gorra.



Botargas de Majaelrayo. | AGUSTÍN TOMICO

**ZARRAGÓN DE GALVE DE SORBE**

**El hombre.** Celedonio Sierra cedió el testigo a los actuales zarragones: Jorge Martín, zarragón del grupo de danzantes jóvenes y residente en Torrejón de Ardoz; y Óscar Esteban, zarragón infantil, y vecino de Galve.

**La fiesta.** Se celebra el sábado siguiente al 15 de agosto en honor de la Virgen del Pinar. Tras dejar de bailarse a finales de los años 60, volvieron a ejecutarse las danzas en 1989 siendo, entonces, protagonizadas por los antiguos danzantes. Posteriormente, un nutrido grupo de jóvenes han tomado el relevo de sus ancestros y continúan puntualmente con la tradición, acompañados por el grupo de dulzaineros "Gaiteros Mirasierra".

Al igual que ocurre en el caso de otras localidades, el zarragón forma parte inseparable de la cuadrilla de danzantes. Dirige al grupo, entrechoca sus palos, recoge las propinas de los peticionarios de danzas y hace las veces de animador de los danzantes y del grupo. También en este caso el traje del zarragón se distingue en algunos detalles con el de los bailarines: lleva chaqué y no chaquetilla como los danzantes; utiliza un bonete de tocado y no pañuelo; las medias son negras y no blancas; y entrechoca, en lugar de palos, dos estacas gruesas y huecas para no hacer daño a los mozos que se interponen en la fiesta. Su traje luce rayas verticales amarillas y azul, y no amarillas y rojas como los danzantes. El diseño de este traje recupera el estilo del atuendo de zarragón de principios del siglo XX.



Zarragón y Danzantes de Galve de Sorbe, 2008. | JOSÉ A. ALONSO

## III DÍA DE LA SIERRA

## BOTARGA DE ALEAS

**El hombre.-** Hasta hace años, vistió el traje de "la" botarga Zacarías, antiguo alcalde. Frecuentemente, acudía a los festivales medievales de Hita y a otros eventos, representando a su localidad. También Emiliano Herrera vistió la botarga en otros acontecimientos. El actual botarga se llama Emilio Herrera, hijo del anterior.

**La fiesta.** Salía, antiguamente, en la fiesta de la Candelaria, el día 2 de febrero, dando saltos y asustando a los niños. En la actualidad sale el día de San Roque, patrón del pueblo en la procesión, acompañando al santo.

El traje es muy vistoso y colorido. Lleva un capuchón sobre la cabeza. Se completa con cachiporra y máscara de madera de una sola pieza, según parece, obra original de Hermenegildo Alonso "El Mere", de Arbancón. Dicha máscara difiere de la tipología al uso del resto de las máscaras del conocido caratulero. La de Aleas tiene la nariz torcida, no está pintada, ni lleva añadidos aparte otros apéndices como la lengua o bigotes.



Botarga de Aleas. | LOZANO GAMO

## BOTARGA DE ARBANCÓN

**El hombre:** La botarga la viste, actualmente, Victorino Jadraque, jubilado, anteriormente técnico de Telefónica. Antaño se vistió también su hermano Eustasio y otros como Teodoro Pinel. El mismo "Mere" también llegó a ejercer de botarga. El cargo no es hereditario. En este momento no hay mucha gente que quiera vestir el traje.

En Arbancón vivió muchos años "El Mere", Hermenegildo Alonso, famoso artesano que destacó por la fabricación de máscaras, castañuelas y cachiporras de botargas. En esta localidad construyó la mayor parte de máscaras.

**La fiesta:** La botarga sale el día de la Candelaria. Viste traje multicolor arlequinado con capucha, máscara de madera y cencerros a la cintura. En una mano lleva una cachiporra para golpear al personal y en la otra una naranja que intenta restregar en la cara de la gente.



Botarga de Arbancón. | JOSÉ A. ALONSO. A. ESC. FOLKLORE

## BOTARGA DE BELEÑA DE SORBE

**El hombre:** La identidad del botarga permanece en secreto, bajo la máscara. Eso le da un cierto misterio. Pasa a las casas, pero no se sabe quién es. Durante muchos años, Paulino fue el encargado de vestirla.

**La fiesta:** En Beleña se habla de "el botarga", no "la botarga". Su día es la Candelaria, 2 de febrero. Pero desde hace tiempo, sale también durante las fiestas de verano.

De 1964 a 1978, aproximadamente, estuvo sin salir. A partir de 1978 vuelve a salir en agosto. El traje es arlequinado en colores azul y rojo, con capuchón, cencerros y cachiporra.

Ahora hay dos trajes de botarga y suelen salir los dos cuando hay gente que quiera vestirse. Suele gestionarse por medio de la Asociación Cultural de la localidad.



Botarga de Beleña de Sorbe. | FRANCISCO LOZANO GAMO

## BOTARGAS Y MASCARITAS DE ALMIRUETE

**El hombre... y la mujer:** En Almiruete el componente humano de su fiesta de Carnaval, botargas y mascaritas, lo constituye todo el pueblo y pueden juntarse más de 50. Actualmente salen unos 30 componentes, que se van retirando según las posibilidades y las fuerzas ya que, "las cuestas de Almiruete son muy duras para recorrerlas corriendo y tocando los cencerros". Antes se juntaban en los días previos para "hacer piernas".

Funcionan como Asociación Cultural y el presidente actual es Daniel González. Miguel Mata, de los más antiguos, participó muy activamente en la recuperación de la costumbre, allá por los años 80, tras la prohibición durante el franquismo. El miembro más joven, de cuatro meses, salió el año pasado. Recientemente se ha inaugurado un Museo en el pueblo dedicado a la fiesta.

**La fiesta:** Los botargas y mascaritas de Almiruete actúan en Carnaval. Salen por el pueblo corriendo y haciendo ruido con los cencerros que penden de la cintura. Antes sólo era cosa de los mozos, se untaban las manos con hollín persiguiendo a la chiquillería y a los visitantes con la intención de tizarlos.

Los botargas visten componentes pastoriles, de acuerdo con su origen: calzón y camisa blanca, zagones y abarcas, bandas negras en el pecho y la espalda, llevan cencerros colgando y una máscara. Las mascaritas lucen, sobre todo, elementos florales en su vestido y máscara. Son portadores también de un porrón con el que ofrecen vino a los visitantes, entre cuyas obligaciones está la de intentar robarles el porrón y esconderse en algún lugar donde poder vaciarlo tranquilamente.



Botargas de Almiruete. | LOZANO GAMO

## HERMENEGILDO ALONSO, caraturelo de las botargas

Este es el nombre del popular "Mere". Hermenegildo Alonso Herranz fue un conocido caratulero de las botargas de Guadalajara. Nació en Beleña de Sorbe, en 1915. Allí ejerció como botarga muchos años y empezó a fabricar sus famosas caretas para su propio uso, siendo muy joven. Se casó con una mujer de Arbancón y a esta localidad se trasladó y residió hasta 1994, fecha de su fallecimiento. Además de las máscaras, fabricó cachiporras y castañuelas para botargas y otros elementos como carracas, esculturas de animales, etc. Sus más de cien caretas construidas están repartidas por la provincia y en colecciones de España y del extranjero.



Hermenegildo Alonso, 'El Mere' en Arbancón. | FRANCISCO LOZANO GAMO

# ¡Viva la Sierra viva!

*Pregón pronunciado por el médico y escritor de Sigüenza, Javier Sanz, en la apertura del II Día de la Sierra, celebrado en Galve de Sorbe el 17 de octubre de 2009*

// TEXTO: JAVIER SANZ //

¡Ay si aquella mañana del 6 de junio del 46 la veleta de Cela hubiera apuntado hacia la Sierra y no a la Alcarria! Viaje imaginario y pendiente a este país que exhibe al sol su espinazo verde de caimán disecado que rumia historias que vio pasar, telón de fondo de una provincia que juega al otro lado su cotidiano teatro de la vida.

Día de la Sierra, que es cada día del Señor, con sus horas invernales de mil minutos, su otoño de bronce frío y sus pueblos de sonoros nombres exhibidos en las entradas para que venga y rime el poeta y haga pajaritas de papel con sus caligrafías y las eche al viento de la hoguera para que sigan a las palomas de Alberti o de Picasso hasta el humo de los cafés de la Corte, y allí se dejen caer sobre el mármol de las mesas para asombro de los magos de la tinta. Palabras mágicas robadas al libro sagrado de estos bosques: Galve de Sorbe, Villacadima, Campisábalos, Albendiego, Somolinos, Cantalojas, Aldeanueva, Cincovillas, Hiende-laencina, Robledo de Corpes, Valverde de los Arroyos, revestidas con al menos cuatro sílabas que son cuatro golpes

certeros en el yunque de la historia que va y vuelve de Castilla a Castilla.


La Sierra, cordillera de papel de plata arrugada el primer día de la creación por la mano de Dios, país donde se retira el silencio para escuchar el andar discreto de sus ríos por el claustro de sus pinares, aguas que piden permiso y paso para decir allá abajo tan sólo de dónde vienen. La Sierra, anochecida, es un sueño de Harry Potter que adelanta a las brujas de Barahona por la izquierda y va recogiendo lechuzas de ojos azules en el rebufo del escape de su escoba para disecarlas como pétalos entre las hojas de la biblioteca de Hogwarts.

La Sierra danza. Y canta aunque no tenga males que espantar. Culebrea la danza las calles con trajes de flores inauditas, corta el filo de las esquinas donde la ven desaparecer hombres de esmoquin de negra pana y llega al epicentro de sus plazas por las que cruzan las vacas al ralenti dibujando un friso asirio de dos colores.

Danza la Sierra el silbido de la dulzaina en torno a la

picota y al rollo, el tótem de la justicia, maniqué en pie del esqueleto colectivo de nuestros mayores, los ancianos de la tribu. Danzan y danzan sus hijos, benditos, por encargo y ruego del alma profunda de la Tierra. Son el último coletazo de Adán en este país de todos, de los que hoy nos preguntamos por qué tan sólo llegamos a calendario vencido, quién inciensa y resina este aire, atmósfera permanente de Corpus, quién niquela a luz de luna todos sus castillos, faros de tierra adentro, y quién limpia cada mañana el cristal de esta viñeta que será la última que os acompañe -¡qué honor!- en el último viaje a los que aquí nacisteis.

La Sierra, aduana de las Castillas no pide tasas ni aranceles, ni explicaciones, y mucho menos limosnea pues a los serranos sólo les dobla el espinazo el trabajo por el pan suyo de cada día; si acaso pide y reivindica la atención de los geógrafos de los despachos influyentes para que repasen el lápiz de los caminos del mapa con tinta de asfalto y ser, en legítima igualdad de condiciones, el consulado encendido del Estado de Bienestar en esta tierra de confines.



Javier Sanz, durante la lectura del pregón. | JAVIER LIZÓN

El II Día de la Sierra, ahora y en el Galve de los danzantes, pequeño Innsbruck de hombres cabales y mujeres de coral moreno. Escapate de un país abierto y puesto al sol con perfil de sube y baja, etapas encadenadas de Sisifo, que

rueda su bola eterna por el lomo de la cordillera. Corra ya el vino discreto y el agua abundante y se empapen las gargantas para cantar el salmo de tres palabras de sus días de fiesta grande: "Viva la Sierra viva!

**Danzantes de Guadalajara**

VIAJE POR LA PROVINCIA A TRAVÉS DE SUS DANZAS TRADICIONALES

Raúl Conde

Compre libros de Guadalajara

## Danzantes de Guadalajara

Viaje por la provincia a través de sus danzas tradicionales

De Raúl Conde

**Ya a la venta en librerías o en nuestra página web**

949 23 40 27 - FAX 949 23 40 28 •  
<http://www.henaresaldia.com>  
 E-mail: [info@henaresaldia.com](mailto:info@henaresaldia.com)

## II CICLO DE PRIMAVERA

# La Asociación Serranía organizó un debate sobre la plaga de la Procesionaria en Valverde de los Arroyos

Intervinieron Sergio Cabellos (Junta CLM), Rafael Serrada (UCM) y Alberto Mayor (Ecologistas en Acción)

No es un festejo religioso ni tampoco el apodo de ningún coche de línea. La procesionaria es el nombre de una plaga de orugas que ataca a los pinares y que se desplaza de forma alineada, a modo de procesión. Este año ha dañado con especial virulencia a los pinares de la Sierra, de la misma forma que en 2008 se extendió en el Alto Tajo.

Por esta razón, la Asociación Serranía organizó el sábado 5 de junio un coloquio sobre este asunto en Valverde de los Arroyos, en colaboración con el Ayuntamiento y la Comunidad de Propietarios de esta localidad. Alrededor de medio centenar de personas arrojaron la charla, que estuvo coordinada por José María Alonso Gordo, miembro de la Asociación Serranía y valverdano.

Rafael Serrada, catedrático de Selvicultura de la Universidad Politécnica de Madrid, explicó en el coloquio de la semana pasada que las orugas pasan por cinco etapas y que todas las especies de pinos pueden verse afectadas. El principal daño que produce la Procesionaria en los árboles son las defoliaciones porque "pierden crecimiento y pasan a ser dominados". La Procesionaria estropea el paisaje de forma transitoria. Aún más: sobre las personas también puede causar daños,

en forma de alergia cutánea y respiratorias.

Desde otra óptica, Alberto Mayor, coordinador provincial de Ecologistas en Acción, hizo hincapié en repensar los métodos de control que se siguen para evitar que la reproducción del mal de la procesionaria. Criticó abiertamente la política forestal de las administraciones durante los últimos veinte o treinta años y sostuvo que plagas como esta podrían haberse evitado con una medida que ya no tiene

marcha atrás: si se hubiera descartado la repoblación de pinos. Se hizo en los años 60 y ya no hay remedio, pero lo cierto es que esta decisión ahora mismo está lastrando las posibilidades de aprovechamiento del monte.

Sergio Cabellos, delegado provincial de Agricultura, defendió la actuación del Gobierno regional en esta materia. Comparó el tratamiento aplicado en Castilla-La Mancha con el de otras regiones y negó que, ata-

cando la plaga desde sus inicios, se consiga una mayor eficacia. Asimismo, aseguró que lo importante es invertir en estudiar cómo evoluciona la procesionaria.

La mayoría de los asistentes a la charla tomaron la palabra para pedir que se haga algo. Para exigir soluciones. No se sabe aún muy bien el qué porque ningún tratamiento es infalible. Pero sí parece evidente que conviene tomar medidas antes de considerar inevitable

a la plaga, que era la pregunta central del debate. Hay quien defiende la sustitución progresiva de los pinos por otros ejemplares, como la encina o el roble, que salen solos en las lomas del Ocejón a poco que les apunten los rayos de sol. Y hubo quien comparó, incluso, la procesionaria con la plaga de piojos: Antaño también se decía que no tenía remedio y hoy nadie la sufre.

En todo caso, Cabellos puso encima de la mesa un dato objetivo que no deja de ser una ducha de realismo, y es que el monte no es rentable. Hace tiempo que dejó de serlo. El mercado de la madera se ha hundido y el monte ya no proporciona el rendimiento económico de antaño. "Y mientras el monte no sea rentable, costará mucho conseguir que las administraciones inviertan dinero", proclamó el responsable de Agricultura de la Junta de Castilla-La Mancha en Guadalajara.



Sergio Cabellos (i), Alberto Mayor (c) y Rafael Serrada (d), durante el coloquio. | FOTOS: JOSÉ M<sup>º</sup> ALONSO GORDO



Plaga de orugas en pinares cercanos al Ocejón.

## Cuando las orugas se comen los pinos

La procesionaria del pino está considerada la plaga más importante de los pinares mediterráneos. El proceso es el siguiente: A mediados o finales del verano las mariposas hembras ponen los huevos en los pinos. Ponen entre 100 y 300 huevos, que recubren con las escamas del abdomen, quedando todo como un conjunto único. En un mes, entre septiembre y mediados de octubre, nacen las orugas que se agrupan en bolsones, su refugio para pasar el invierno. Empiezan a alimentarse en el mismo lugar en el que nacen y según van acabando con la comida se trasladan a otras zonas donde construyen nidos provisionales de seda. Durante el invierno, al atardecer, salen en busca del alimento formando las hileras tan características de este insecto. Cuando llega el frío de la noche regresan a los bolsones donde se resguardan. Al terminar la época invernal descienden una vez más en línea, esta vez hasta el suelo, donde se entierran y se convierten en crisálidas dentro de un capullo. Llegado el verano, las mariposas salen de la cápsula y, tras la cópula, vuelven a poner los huevos en los pinos.

Alrededor de 200 personas participaron en la marcha

## La II Ruta de la Jara recorrió las pozas del Aljibe, entre Campillo de Ranas y Matallana

*La Asociación Serranía de Guadalajara, satisfecha con el respaldo a esta actividad que pretende fomentar el medio natural de la comarca*

Otro éxito de participación, pero sobre todo cultural. La Asociación Serranía de Guadalajara organizó el pasado 29 de mayo la II Ruta de la Jara, dentro del II Ciclo de Primavera. Aprovechando la floración de esta especie, tan extendida en la comarca, la entidad preparó un itinerario de algo más de diez kilómetros por uno de los parajes más espectaculares y desconocidos de la provincia: Las Pozas del Aljibe, un conjunto de cascadas naturales en medio de la naturaleza virgen serrana, situadas entre

rosquillas, licores y aguardiente a todo el público madrugador. El vídeo es una síntesis de todos los actos del día serrano, cuyo montaje y edición corre a cargo de José María Alonso Gordo, de Valverde de los Arroyos y socio de la Asociación Serranía.

Después, la ruta congregó a casi dos centenares de asistentes, aunque no todos lograron completar el itinerario. La marcha constó de casi 12 kilómetros, entre ida y vuelta. Partió del pueblo de Campillo de Ranas y, atravesando Roblelacasa, llegó hasta las pozas del Aljibe. El

*Los dulzaineros de Hiendelaencina y el cantautor José Antonio Alonso animaron la marcha, que discurrió por uno de los parajes más bellos y desconocidos de Guadalajara*



Dulzaineros de Hiendelaencina y José Antonio Alonso en la marcha.

Campillo de Ranas y Matallana, en plena Sierra del Ocejón.

El paisaje fue extraordinario y el respaldo de asistencia también fue notable, aderezado con el buen tiempo y el día soleado que acompañó. La jornada comenzó con la proyección de un vídeo del II Día de la Sierra, celebrado en Galve de Sorbe el pasado año, en el salón del Ayuntamiento de Campillo de Ranas. La Asociación Serranía invitó además a desayunar con

entorno presentaba una excepcional estampa, tras las abundantes lluvias del último invierno. Fue un espectáculo en sí mismo contemplar los distintos escenarios por donde discurrió la ruta, jalonada por diferentes especies como el roble, la encina, los lampazos, las zarzamoras, el cerezo, los cañillos, los perejones (así se llaman a los perales en la Sierra), las endrinas, los nogales y, por supuesto, las jaras.

### Itinerario guiado

Los ingenieros Carolina Lozano y Jerónimo Pérez hicieron de guías de la ruta, ayudados en el geólogo Vladimir Sánchez. Además, el recorrido contó con la participación magnífica de Octavio Mínguez "Tavi", vecino de Majaelayo y profundo conocedor de la Sierra del Ocejón, que contó innumerables anécdotas y datos curiosos de la naturaleza de la comarca. Fue "Tavi" quien explicó, con su humor y sabiduría habitual, cómo amontonaban las "gorroneiras" (montones de piedras); cómo se trabaja la tierra antaño, antes de la despoblación; y hasta cómo los lu-

gareños se fumaban los "mogos", que no era otra cosa que la corteza deshilachada de las estepas, laminada y enrollada.

Además, la ruta fue amenizada con la alegría y la música de los Dulzaineros "Kalaberas" de Hiendelaencina y el cantautor serrano José Antonio Alonso, que demostraron su valentía al intercalar la marcha a pie con distintas piezas de música tradicional de la zona. Su esfuerzo fue extraordinario.

El itinerario busca aprovechar la belleza y el contraste que supone en el paisaje de la Sierra de Guadalajara la floración de la jara, una planta emblemática

para esta comarca. Concretamente, en este caso, el paraje que recorre la marcha sigue la senda de una de las faldas del Ocejón. La marcha alcanzó las pozas del Aljibe y, ya por la tarde, los participantes regresaron a Campillo, el lugar de partida.

La marcha contó con la asistencia de Julio García, vicepresidente de la Diputación Provincial; Alberto López, entonces director del Organismo Autónomo de Espacios Naturales de Castilla-La Mancha; Pilar Cuevas, gerente del Plan de Competitividad de la Arquitectura Negra; y Francisco Maroto, alcalde de Campillo de Ranas.



Carolina Lozano y "Tavi", guías de la ruta.



Cerca de 200 personas siguieron la marcha.

HISTORIA



Ilustración extraída del Libro de la Montería de Alfonso XI.

# UN PASEO MEDIEVAL POR LA SIERRA (y II)

La estribaciones del Alto Rey y la Tierra de Atienza de la mano del rey Alfonso XI y el Diccionario de Pascual Madoz

// TEXTO: JOSÉ M<sup>a</sup> ALONSO GORDO //

**S**eguimos en esta segunda entrega las andanzas venatorias del rey Alfonso XI en su *Libro de la Montería* y las reseñas geográfico-estadístico-históricas de Pascual Madoz en su célebre *Diccionario*. Si en el número anterior hacíamos un paseo medieval por el Ocejón y sus alrededores, esta vez recorreremos las estribaciones del Alto Rey y la Tierra de Atienza. Ya hacia 1340 aparece la denominación que luego recibiría el Santo Alto Rey de la Majestad y los ojeos que se realizarían hacia Gascueña y Prádena y después hacia Santotís.

*buenos Puercos en invierno.* (Libro de la Montería)

De estos dos pueblos se ocupa con precisión el Diccionario Madoz, destacando la riqueza minera de Gascueña y la existencia de 7 molinos harineros en Prádena:

**GASCUEÑA.** SIT en la falda de la Sierra del Alto Rey con libre ventilación y CLIMA frío, las enfermedades más comunes son tercianas y cuartanas; tiene 66 CASAS, la de ayunt. que sirve de cárcel; escuela de instrucción primaria frecuentada por unos 30 alumnos de ambos sexos; una fuente de buenas aguas; Igl. parr., servida por un cura y un sacristán. Confina el TERM con los de Robredo, Semillas, Villares, Bustares y La nava de Jadraque; dentro de él se encuentran varios manantiales, el desp. de Castilpelayo, 2 ermitas y minas de plata, plomo y hierro, unas y otras en explotación, ofreciendo las primeras un resultado bastante satisfactorio. El TERRENO es de inferior calidad; comprende varios trozos de prados; le baña el r. Bornova cuyas

La Sierra de la Magestad es buen monte de puerco en verano e algunas veces ay osso en invierno e es la bozería por cima de la cumbre de la Sierra. E son las armadas, la una en el collado de Gascueña, e la otra en Pradana. Santa Tis es buen monte de Osso en verano e ay



Ilustración de gamos en el Libro de la Montería de Alfonso XI.

aguas sólo proporcionan riego a unas 40 fan. CAMINOS: los que dirigen a los pueblos limítrofes: CORREO: se recibe y despacha en la estafeta de Atienza. PROD: poco trigo, centeno, cebada, patatas y algunas legumbres; se cría ganado lanar, cabrio y vacuno. IND: la agrícola y el trabajo en las minas. POBL 66 vecinos, 224 almas (Diccionario de Madoz).

ción primaria; una igl. parr. servida por un cura y un sacristán. TERM. confina con los de Al-bendiego, Robredo y Gascueña; el TERRENO, que participa de quebrado y valle es de mediana calidad; le bañan el r. Bornova y el arroyo llamado de Pelagal-linas, que desagua en aquí. CAMINOS: los que dirigen a los pueblos limítrofes, de herradura y en mal estado. CORREO: se recibe y despacha en Jadraque. PROD: trigo, centeno, cebada, patatas, judías y otras legumbres; leñas de combustible y pastos, con los que se mantiene ganado lanar y cabrio. IND: la

agrícola y 7 molinos harineros. POBL 43 vec., 480 almas.

Desde la Sierra de la Majestad (Santo Alto Rey), Alfonso XI se dirige hacia la Sierra de la Bodera; pasa por el Tartazo, junto al arroyo de los gavilanes cerca de Hieldelaencina, La Hoz (de la futura presa de Pálmaces), Pinilla de Jadraque, la Cueva y San Julián, lugares cubiertos por la presa. Pasa también por la dehesa de la Lanza-



Rincón de Arbancón. | J.M. ALONSO GORDO.





Sierra de La Bodera, en la Tierra de Atienza. | RAÚL CONDE

da, cerca de Robledo de Corpes, el río Cañamares, y coloca sus jaurías y ojeadores de modo que no se le escapen las piezas hacia la Sierra de la Bodera:

*El Cartazo es buen monte de Puerco en verano, e a las veces en invierno, e son las bozerías la una desde la Foz, que es entre Peniella e la Cueva por la Cumbre, catante a Cogostina fasta el camino que viene de Cogolludo a Atieça, e la otra desde el Prado del Aranzaga por cima de la cumbre del Robredo, fasta en el Río de Cañamares; que non dexen pastar a la Sierra de las Roderas. E son las armadas, la una en el Prado del Atanzada, e la otra en Sant Julian.*

**ROBLEDO.** SIT al pie de dos sierras a la marg. der. del r. Cañamares; su CLIMA es frío pero sano. Tiene 48 CASAS; la consistorial, escuela de instrucción primaria; una igl. parr. servida por un cura y un sacristán. TERM: confina con los de Simillas, Bustares, Gascueña y La Nava; dentro de él se encuentran varios manantiales de buenas aguas, algunas de ellas ferruginosas. el TERRENO es quebrado y áspero en su mayor parte, es de inferior calidad, le baña el espresado r; CAMINOS los locales en mal estado por la escabrosidad del terreno: CO-

RREO se recibe y despacha en la cab. del part. PROD.: trigo, centeno, cebada, avena, hortalizas, algunas legumbres y pastos; con los que se mantiene ganado lanar, cabrío y vacuno. IND: la agrícola. POBL 46 vec, 472 almas

*Val de Arevales es buen monte de Puerco en invierno, e en tiempo de los panes, e son las bozerías, la una desde Negredo fasta Yurresque e la otra en Oter Negro. E es el armada en Sant Julian.*

*La Cabeça de Palmas es buen monte de Puerco en tiempo de las uvas e la vellota, e son las bozerías la una desde la Cueva fasta en par del Monasterio de Peniella por allende del Río, e la otra en el lugar. E es el armada en el río entre la Cueva e Palmazes en el armada del Salze. (Libro de la Montería).*

En Pálmaces el rey Alfonso XI disfrutaba sólo de la caza mayor, jabalí sobre todo, pero es también destacable la referencia que hace Madoz a la abundancia de la caza menor, así como a su riqueza ganadera.

**PALMACES.** SIT al pie de la sierra y combatido principalmente de los vientos N y NO. su CLIMA es frío; tiene 80 CASAS; la

consistorial, escuela de instrucción primaria, frecuentada por 20 alumnos, a cargo de un maestro, sacristán y secretario de ayunt. dotado con 50 fan. de trigo; 2 fuentes, la una de agua salobre; una igl. parr la Natividad de Ntra. Sra. servida por un cura y un sacristán. TERM. confina con los de Robledo, Angón, Torremocha y Congostina; dentro de el se encuentran varias fuentes y las ermitas de la Soledad y San Roque; el TERRENO participa de calizo y arenisco; comprende un monte de roble y encina y una deh. en la misma clase de arbolado; atraviesa el térm. el riach Cañamares. CAMINOS los locales y los que dirigen a Sigüenza y Jadraque en cuyo ultimo punto se recibe y despacha el CORREO. PROD: toda clase de cereales, leñas de

combustible y carboneo y buenos pastos con los que se mantiene ganado lanar, cabrío, vacuno, de cerda, mular y asnal; abunda la caza de perdices, conejos y liebres y también algunos jabalíes. IND la agrícola, un molino harinero, un tejedor de paños ordinarios, un botero y algunos otros de los oficios más indispensables. COMERCIO: esportacion de ganado y lana e importacion de los artículos que faltan. POBL 57 vec 245 almas.

Las cacerías continúan por Negredo, Cendejas.....

*El Monte de Negrido es buen monte de puerco en invierno, e este non ha bozería, e ha dos armadas. La una en el Lomo,*

*que esta en cima de Negrido, e la otra en el Puntal del Monte, que está cerca de los Santos de Cendeja. (...) El Enzinar de Nava Redonda e de Cendeja, e de las Fraguas, que se contiene todo en uno es buen monte de Puerco en invierno, e non ha bozería. E ha tres armadas, la una en Vianiella, e la otra entre las Fraguas e negrido cerca del Olmo, do se cruzan los caminos, el que viene de Briuega a Atieça e el que va de Nava Redonda a Ymesque, e la otra al Puntal del monte de Negrido cerca de los Santos de Cendeja. (Libro de la Montería).*

**NEGREDO.** SIT en punto elevado con libre ventilación y CLIMA propenso a tercianas. Tiene 38 CASAS: la consistorial; una posada, escuela de instrucción primaria; una igl. parr (Sta Maria Magdalena); una erm. (la Soledad), y un cementerio contiguo a la parr. TERM.: confina con los de Angón, Huérmececes, Pedastro y Torremocha; dentro de él se encuentran tres fuentes de buenas aguas. El TERRENO es de inferior calidad y poco productivo. CAMINOS los locales y la carretera de Madrid a Logroño. CORREO: se recibe y despacha en la estafeta de Jadraque. PROD: cereales y pastos, con los que se mantiene ganado lanar y cabrío; hay caza de conejos y liebres. IND: la agrícola. COMERCIO: esportacion de algún ganado y lana e importación de los artículos que faltan. POBL 38 vecinos 454 almas. (Diccionario de Madoz).

Finalmente, el rey sale de nuestra sierra por Viana de Jadraque y sigue camino del río Dulce por Baides y Mandayona.

DOCUMENTOS CONSULTADOS

Alfonso XI, Rey de Castilla, 1311-1350. **Libro de la montería que mando escrevir el muy alto y muy poderoso Rey Don Alonso de Castilla y de Leon, último de este nombre / acrecentado por Gonçalo Argote de Molina ...**  
 Impreso en Seuilla : por Andrea Pescioni, 1582  
 Consultado en Universidd de Sevilla: <http://fondosdigitales.us.es/fondos/libros/>

Madoz Pascual (1806-1870). **Diccionario geográfico-estadístico-historico de España y sus posesiones de ultramar (1846-1850)** Madrid : [s.n.], (Establecimiento tipográfico de P. Madoz y L. Sagasti)  
 Consultado en (Biblioteca Andaluza de Obras de Referencia y Consulta)  
<http://www.juntadeandalucia.es/cultura/bibliotecavirtualandalucia/consulta/>

J.A Valverde **Anotaciones al Libro de la Montería del rey Alfonso XI..** Ediciones de la Universidad de Salamanca. Salamanca 2009

**PANADERÍA ALIMENTACIÓN**

**El Pan de mis Hijos**

C/ La Fuente, 5  
 19223- Campiño de Ranas  
 (Guadalajara) Tel.: 628 555 712

**EMBUTIDOS**

**ATIENZA**

Paraje Los Laguneros  
 Ctra. C. 114, Km 30,400  
 Telf: 648 38 81 88  
 Fax: 648 38 81 81

19278  
**ATIENZA**  
 Guadalajara


**CONDEMIOS DE ARRIBA**

En el corazón de la Sierra

En la sierra del Alto Rey  
 Disfruta de nuestros piscinas y paisajes  
 Fiesta de Danzantes

Ayuntamiento de Condemios de Arriba

## COLABORACIÓN



Instalaciones de las viejas minas de Sta Catalina. | FOTOS: JULIO MARTÍNEZ

En mis indagaciones sobre minería provincial, *hobby* surgido de la disponibilidad de tiempo que la jubilación proporciona, era frecuente tropezarme con apellidos de claro origen vasco, y no ya en las explotaciones de las que eran titulares empresas de aquella región, caso de varias de las de Sierra Menera, sino en la comarca minera de Hiendelaencina.

Y ya es casualidad que quien descubriera el Canto Blanco e iniciara el movimiento alrededor de la plata en este pueblo llevara por apellidos Gorritz (o Gorritz) Artazcoz. A partir de ahí, gentes con apellidos vascos, procedentes de las Vascongadas, Navarra o La Rioja, acuden a la zona por muy diversos motivos y con muy variadas profesiones.

Es verdad que el hecho de encontrar una cincuentena de apellidos vascos entre los más de cinco mil habitantes que poblaban la zona minera en la segunda mitad del siglo XIX no es para concluir que hubo una fuerte migración de allá para acá; pero es también cierto que, sin ser muchos, se significaron bastante, apareciendo en actas notariales, sociedades mineras, matrículas industriales, relaciones de donantes destacados ante desgracias nacionales, etc.

Pocos mineros "rasos" debieron venir, entre otras cosas porque tenían trabajo en su región, siendo la mayoría de los inmigrantes obreros cualificados (canteros, maquinistas o herreros) o emprendedores comerciantes e industriales, muchos de los cuales tiraron de la familia y se la trajeron en vista de perspectivas prometedoras.

**Ibave y Jáuregui**

Dos apellidos destacan entre todos, por su número y su importancia: Ibave y Jáuregui, ambos directamente relacionados con la minería, pero que aparecen en toda transacción de importancia fuera del tipo que fuera. A ellos hay que añadir el de Gurtubay, perteneciente a doña Manuela, viuda de un Jáuregui. Esta mujer, por sí sola, pudo dar de comer al notario de Atienza, ya que la mitad de sus protocolos se trataban de compras, ventas, testamentos, poderes dados y quitados, préstamos, deudas, etc., de la señora.

Heredó casas, minas, tierras, fábricas y no supo, o no quiso, o no pudo, estarse quieta; de ahí su continua aparición en documentos y mis constantes encuentros con su apellido. Si no siguiera el orden alfabético en la relación adjunta, la hubie-

# Apellidos vascos en la Hiendelaencina minera

*Cientos de vascos se asentaron alrededor de las minas de plata en la segunda mitad del siglo XIX*

// TEXTO: JOSÉ FERNANDO BENITO //

ra puesto en segundo lugar, sólo tras don Esteban Gorritz.

Vale. Relacionaré a continuación aquellos apellidos que aparecieron en libros, protocolos notariales o boletines, durante mi mencionada búsqueda de datos y referencias a la minería provincial, haciendo la necesaria advertencia de que algunos apellidos pueden ser incorrectos y contener su ortografía errónea hasta de bulto. Ello es debido a la caligrafía de los escribanos, por un lado, y a la transcripción a imprenta de notas a mano o a éstas, de palabra. Un apellido perteneciente con seguridad a la misma persona lo he llegado a ver escrito de tres formas distintas y, probablemente, ninguna de ellas correcta.

En fin. De aquellos apellidos sólo un Ugaldea queda en Gasqueña (según guía telefónica). La plata nos los dio, la plata nos los quitó.



Monolito que recuerda a las minas de Hiendelaencina, de 1844.



**Mas Sabory**  
Especialidad en matanzas y Asados de la Sierra  
Plaza Mayor, 9  
Tel.: 949 89 90 19  
Hiendelaencina  
Guadalajara

**Casa Sabory**  
www.casasabory.com  
Móvil: 634 522 114

LA SERRANÍA

**Si estás interesado en anunciarte en el periódico y quieres colaborar con la Asociación Serranía, no dudes en contactar con nosotros:**

Web: [www.serraniaguadalajara.com](http://www.serraniaguadalajara.com)  
Correo electrónico: [serraniaguadalajara@hotmail.com](mailto:serraniaguadalajara@hotmail.com)

Tfnos: 629 364 748 - 949 399294

REFORMAS EN GENERAL  
**José María Velasco López**

**MAJALRAYO**  
(Guadalajara)  
Móvil: 639 739 390  
Tel.: 949 859093

COLABORACIÓN

APELLIDOS	NOMBRE	NATURALEZA	PROFESION	NOTAS
Agartuy Egaña	Bartolomé		Industrial	
Aguirre Buruaga	Miguel		Carpintero	
Alcorta Jauregui	Pedro		Industrial / Carpintero	
Arribillaga	Ramón		Propietario de registros	
Arriola Sacristán	Alejandro		Industrial / Ferretero	
Arrizabalaga	Eulogio		Propietario de registros	
Arsuaga	Juan Ignacio		Propietario de registros	
Badaya Abaunza	Ramón	Abadiano (Vizcaya)	Industrial / Carpintero	
Basabe Gurtubay	Juan		Minero y fabricante	
Bengoa	José			
De Lequerica	Manuel	Lorrio (Guipuzcoa)	Administrador	Nació en el caserío Lequericatxe. Residente en la mina La Vascongada
Epalza	Tomás		Propietario de registros	
Epalza	José		Propietario de registros	
Gorri Artazcoz	Pedro Esteban	Subiza (Navarra)	Agrimensor	Descubridor del primer filón de plata
Gurtubay Rodríguez	Manuela	Viguera (Rioja)	Propietaria	Viuda de don Vicente Jáuregui
Hormechea	Juan Antonio			
Ibarguengoitia Echanojauregui	Santiago	Ajanguiz (Vizcaya)	Administrador de minas	
Ibave Bengoa	Silverio	Ezcaray (Rioja)	Propietario	
Ibave Cortázar	Benito	Aramayona (Alava)	Propietario	Propietario de minas de sal en Cercadillo
Ibave Jauregui	Angel		Herrero	
Ibave Jauregui	Juana		Rentista	
Irasuegui	Bartolomé		Industrial	
Jauregui Ibave	Vicente	San Martín de Zalgo (Alava)	Propietario	
Jauregui Ibave	Alejandro	San Martín de Zalgo (Alava)	Propietario	
Jauregui Ibave	Roque	San Martín de Zalgo (Alava)	Propietario	
Jauregui Ibave	Martín	San Martín de Zalgo (Alava)	Propietario de registros	
Larrabe				
Larrañaga Crespo	Tomás		Sastre	
Lasaga	Agustín		Propietario de registros	
Lasuen	Benigno		Industrial	
Lezaun	Clemente		Propietario de registros	
Madariaga				
Medina Olavarría	Martín	Ybarra (Alava)	Propietario	
Mendinueta	Ignacio		Propietario de registros	
Ormechea	Zacarías		Propietario de registros	
Querejeta Arana	Ramón		Minero	Capataz de las minas San Carlos y Vascongada.
Salaberrí Alfaro	Casiano		Maquinista	En la fábrica La Constante
Sobera	Calixto		Propietario de registros	
Sobera Caballo	Santos		Veterinario	
Ugaldea Alzaga	Enrique		Propietario de registros	Registró numerosas minas en toda la zona.
Ugaldea Alzaga	Julián		Cantero	
Ugarte	Ramón		Propietario de registros	
Urien	Domingo			
Zarazúa Arrieta	Miguel		Cantero	
Zarazúa Larrabe	Domingo		Industrial	
Zarazúa Madariaga	Miguel	Echaz (Vizcaya)	Cantero	

Fuentes: Boletines oficiales de la provincia y protocolos de los notarios de Atienza entre 1845 y 1915. fernando@lashondonadas.com

**Hiendelaencina**  
 PASIÓN VIVIENTE  
 FERIA DE GANADO  
 RUTA DE LAS MINAS  
 SIERRA DEL ALTO REY

**APARTAMENTOS RURALES FIELATO**  
 Plaza de las Cabezas, 16 • Tel: 669 47 61 89  
 19242 Hiendelaencina (Guadalajara)  
 recepcion@apart-rural-fielato.com  
 www.apart-rural-fielato.com

Construcciones y reparaciones en general  
**Mariano y Oscar**  
 C/ Occidente, 10  
 HIENDELAENCINA (Guadalajara)  
 Teléf.: 678 709 035 y 678 709 033

## PUBLIRREPORTAJE



**E**rcam ([www.ercam.es](http://www.ercam.es)) constituye un grupo de siete empresas guadalajareñas que, desde su fundación en 2000, ha tenido un importante crecimiento dentro de los sectores de las energías renovables, climatización, seguridad, electricidad y la carpintería de aluminio. La matriz, Energía Ercam, se completa con las otras divisiones del grupo: estructuras Ercam, montajes eléctricos, situada en Salamanca, Ercalum, Soltercam y Seguridad Ercam.

El conglomerado empresarial tiene en la creación de huertas solares su principal actividad y para desarrollarlo cuenta con una plantilla de alrededor de 60 profesionales, repartidos entre todas las ramas del negocio.

Ercalum es una de las divisiones del grupo que está muy

consolidada en el sector de la carpintería en PVC y aluminio. Prueba de ello son los numerosos trabajos que han desarro-

*Ercalum ha realizado trabajos en empresas y domicilios de Valverde, Majaelrayo, Zarzuela de Galve y Cantalojas*

llado a lo largo de la provincia, cuyas premisas son la constante innovación y la eficiencia energética. En la comarca serrana, su labor se ha centrado, durante los dos últimos años, en la instalación de puertas y ventanas fabricadas de PVC y aluminio en casa particulares en Valverde de los Arroyos y Majaelrayo. Éstos mismos materiales han decorado la Casa de Zarzuela de Galve y el camping de Cantalojas.

Otro sector del grupo, la ca-

lefacción ecológica de Biomasa se encuentra en expansión, desde que iniciara su andadura hace cinco años. El coste del pelles, el combustible madera prensada, que se quema en estas estufas y calderas, es muy

económico y no contamina el medioambiente.

Sin embargo, la actividad de Ercam sobrepasa el territorio nacional y llega hasta EE.UU, a través de Ercam USA, donde la empresa ha establecido dos oficinas entre San Francisco y la Costa Este dedicadas a las placas fotovoltaicas; en Latinoamérica con Ercam Chile, en Italia con Ercam Italia y en Rumania con Energoercam. "Vamos hacia fuera, porque el sector está parado ahora en Espa-

## ERCAM, un grupo empresarial de Guadalajara comprometido con el medio ambiente

*La compañía, fundada en 2000 y de raíces serranas, agrupa a siete empresas con un importante crecimiento en el sector de las energías renovables*



Félix Benito Mata, gerente de Ercalum.

ña por la crisis", admite Félix Benito Mata, gerente de Ercalum y oriundo del municipio serrano de Valverde de los Arroyos, a los pies del Ocejún.

En cuanto al futuro, la empresa tiene los ojos puestos en el exterior y, muy especialmente, en EE.UU, donde la energía solar y, en concreto las huertas solares tienen una fuerte implantación y hay expectativas de negocio.

### Instalaciones del grupo:

Polígono Industrial Cabanillas, 1  
C/. Francisco Medina y  
Mendoza, Parcela 1, Nave 69  
19171 GUADALAJARA  
Tfno./Fax: 949 20 02 51  
[www.ercam.es](http://www.ercam.es)  
[ercalum@ercam.es](mailto:ercalum@ercam.es)

## Productos del grupo

El grupo ERCALUM está centrado en mamparas de baño, cierres metálicos, ventanas, mosquiteras, frentes de armario, toldos y puertas seccionales.

**VENTANAS DE PVC:** Gracias a sus 5 Cámaras están indicadas para climas extremos. Están disponibles en una amplia gama de texturas en madera y forjas.

**VENTANAS DE ALUMINIO:** Excelente comportamiento térmico y acústico, gracias a incorporar poliamidas de 24 mm. Estanqueidad de agua y aire consiguiendo extraordinarios resultados en el banco de pruebas. Gran resistencia a la carga de viento, contando con una amplia gama de perfiles que cubren las inercias necesarias. Una cuidada estética que comprende entre líneas curvas a rectas, desagües ocultos y función vierteaguas incorporada en las hojas.

**PERSIANA DE SEGURIDAD:** de perfil extrusionado en aluminio, de doble red, modelo curvo y sistema autoblocante de seguridad. Es ideal para ser utilizada en viviendas donde se desee sustituir la persiana y proporcionar seguridad sin tener que cambiar los cajones existentes.

Las persianas de seguridad están especialmente indicadas para ser utilizadas en viviendas con fácil acceso a ventanas o puertas de terrazas, ya que su característica principal es proporcionar seguridad. Dado el elevado peso de la persiana ha de instalarse motorizada, se pueden poner de dos formas:

- Mediante instalación eléctrica,
- Mediante energía solar.

ADEMÁS, ARMARIOS EMPOTRADOS; TOLDOS Y PÉRGOLAS; VELUX: Distribuidor oficial de Velux y especialistas en el montaje de todos sus productos.

## SOLTERCAM

La firma Soltercam ([www.soltercam.com](http://www.soltercam.com)) ofrece los siguientes servicios: Energía solar térmica, ACS, apoyo a calefacción; Biomasa; Calefacción; Climatización; Geotérmica; Ventilación; Telegestión de instalaciones; Aire acondicionado; Climatización de piscinas; Mto. piscina / Spa; Gas / cogeneración; Eficiencia energética; Suelo radiante; Proyectos, estudios energéticos; Venta al público de equipos; y Microclimas. Soltercam realiza proyectos a medida y es especialista en instalaciones de calefacción, instalaciones solares y estufas para terrazas. La empresa ha realizado también varios proyectos en la Sierra de Guadalajara y es especialista en instalaciones adaptadas al medio rural.

SOLTERCAM, S.L.  
SOLUCIONES TÉRMICAS RENOVABLES  
Pgo. Ind. Cabanillas nº 1, parcela 1, nave 66  
C/. Fco. Medina y Mendoza, 19171 Guadalajara  
949 201 726 - [www.soltercam.com](http://www.soltercam.com)  
[soltercam@soltercam.com](mailto:soltercam@soltercam.com)

# Biomasa, la calefacción ecológica



POLÍGONO IND. CABANILLAS Nº1 PCLA 1 NAVE 66 (BAJO)  
19171, CABANILLAS, GUADALAJARA (ESPAÑA)  
TELF. +34 949 201 726 (EXT 12)  
FAX +34 949 200 699  
WEB: WWW.SOLTERCAM.COM  
MAIL: SOLTERCAM@SOLTERCAM.COM



**Ventanas de Aluminio y PVC**  
**Puertas modernas y rústicas**  
**Mamparas de Baño**  
**Toldos**




Polígono Industrial Cabanillas, 1  
Parcela 1, Nave 69  
C/ Francisco de Medina y Mendoza  
C.P.: 19171 - Guadalajara

Telf./Fax: 949 20 02 51  
<http://www.ercalum.com/>



## CONDEMIOS DE ARRIBA



Portada del libro de fotos antiguas de Condemios.

La Asociación cultural de Condemios de Arriba "El Poyato" tiene una incansable participación en la vida cultural de este pueblo. La entidad no sólo organiza actos en verano. También durante el resto del año, proporcionando una notable actividad cultural al municipio para mantener vivas la tradición y el arraigo a la tierra.

Un abanico de propuestas que, pensadas para todas las edades y gustos, ha abarcado desde una novedosa exposición de fotos antiguas hasta las esperadas danzas en honor de la Virgen, en agosto, además de carreras, un mercadillo, juegos populares, concursos de postres o desfiles carnavalescos.

La exposición fotográfica, desarrollada bajo el programa cultural de "Los Legados de la Tierra" de la Junta de Castilla-La Mancha, constituye un viaje en imágenes a la memoria histórica y cotidiana de Condemios. Casi una treintena de instantáneas que, a través de sus gentes, labores agrícolas, costumbres cotidianas y fiestas nos dan

cuenta de cómo era el día a día en el pueblo hace varias décadas.

Este interesante proyecto, realizado gracias a la colaboración de los vecinos, que han cedido fotos familiares, y al soporte económico del Ayuntamiento de Condemios de Arriba, la Junta de Castilla La Mancha y de la propia asociación, se completa con un catálogo, titulado "Condemios de Arriba, memoria gráfica de un pueblo y sus gentes". En este volumen, además de recoger un apéndice gráfico, se explica la historia, cultura y costumbres de este pueblo serrano.

### FIESTA DE LOS DANZANTES

En el programa de festejos de Condemios de Arriba, su grupo de Danzantes ocupa un lugar privilegiado. Cada 15 de agosto, coincidiendo con la festividad de la Virgen de la Asunción, este grupo de danzantes, acompañado de un conjunto de cinco músicos, deleitan al pueblo con todo un repertorio de 11

## La localidad rememora su pasado con una exposición y un libro de fotos antiguas

*La Asociación 'El Poyato' impulsa varias actividades culturales durante todo el año, incluida la fiesta de los Danzantes*

danzas rituales, entre las que destacan las cadenas de la cruz, los tronchos, las cintas o el castillo. Un grupo de danzantes que, como otros de la comarca, fue rescatado de sus cenizas después de más de cuarenta años, gracias al entusiasmo de la asociación y de los antiguos danzantes, tal como recuerda Josefa Durán, presidenta de "El Poyato": "La idea de la rehabilitación de esta fiesta surgió como una inquietud que tenía el pueblo, ya que en el municipio había existido esta tradición, pero se perdió por la despoblación que sufrió toda la comarca". Y fruto de este empeño, las danzas se han celebrado ininterrumpidamente desde 2005. Además de los danzantes, en agosto también se celebraron en Condemios las fiestas patronales, con gran participación y una programación variada.

### PROCESIÓN DE LA VIRGEN DEL PINO

Otro acto que acapara el interés de los vecinos del pueblo es la tradicional procesión de la

Virgen del Pino que, como cada año, tiene lugar el 26 de junio. La jornada empieza a mediodía con una romería al pinar de Condemios de Arriba en honor de la Virgen del Pino. Continúa con la esperada actuación de sus danzantes, para dar paso a una comida popular en las cercanías de la Casa forestal, un bello paraje de esta localidad serrana.

### SEMANA SANTA

El fervor religioso que caracteriza a las procesiones de Semana Santa en la Sierra fue este año endulzado por el ya popular concurso de postres que organiza la asociación «El Poyato». Cada participante se encargó de llevar un postre casero a la sede de la entidad. Al final, un jurado decidió sobre el mejor postre y todo el pueblo lo saboreó junto con un chocolate caliente que ayudó a combatir el típico frío de Semana Santa en la Sierra.

### LOS CARNAVALES

Esta divertida fiesta del calendario se celebró en Condemios el ya lejano 13 de febre-

ro. Entre todas las actividades pensadas para animar el ambiente, sobresalió la salida de la vaquilla, una cita ineludible en la que un par de vecinos se visten de blanco y se ocultan el rostro. Un armazón con unos cuernos de vaca delante, empleado para correr detrás de todo el que se cruce en su camino, completaron la esencia de esta antigua fiesta, que fue recuperada hace unos años. Y después del susto de la cogida de la vaca, nada mejor que tomarse un chocolate caliente y disfranzarse para participar en el popular baile de disfraces.

### LA FIESTA DE LAS ÁNIMAS

En la víspera de la fiesta de todos los Santos, el próximo 31 de octubre, el pueblo diseñará su propia versión de Halloween o, más conocida, como fiesta de las calabazas. Las emociones fuertes quedan garantizadas con un pasaje del terror. Para calmar los ánimos, está prevista una taza de chocolate y un «terrorífico» baile de disfraces en la plaza del pueblo.



El alcalde, Ángel Vicente, y el resto de participantes en la fiesta de Carnaval. | EL POYATO



# MADERAS GARCÍA

Almacén de maderas nacionales y de importación  
Puertas, tableros al corte  
Vigas laminadas  
Tarimas interior y exterior

Ctra. Torrejón - Loeches (M-206) Km. 3,6  
28890 Loeches  
Telf: 91 886 72 54 - 91 886 23 40  
[www.garciamaderas.com](http://www.garciamaderas.com)

# Majaelrayo, un pueblo que no se resigna

*La localidad, convertida en símbolo de la Arquitectura Negra, defiende el turismo como motor de futuro, pide más ayudas para la rehabilitación de viviendas, clama por el ADSL de internet y solicita la reapertura de un colegio*

// TEXTO: RAÚL CONDE //

Diez y media de la mañana de un día de otoño entre semana. El sol se desparrama por el valle y alumbraba las calles de Majaelrayo. No hay nadie en la plaza. El mesón está cerrado y un tractor sale de una cochera. La tranquilidad se mezcla con una temperatura todavía suave. El pueblo descansa después del atracán de las fiestas patronales y por una de las calles que desemboca en la plaza aparece Tavi.

Tavi es Octavio Mínguez, un factótum de la Sierra. Procede de El Espinar, pero abandonó la ciudad para venir a vivir a este rincón, junto a otros matrimonios. Actualmente trabaja en la construcción y es teniente de alcalde. Colabora en la organización del festival 'Ranas Folk', que se celebra cada año en un pueblo del valle. Preside la Rondalla del Ocejón y organiza las rondas típicas, casa por casa, que se recuperaron hace unos 15 años, en los pueblos de la comarca. Y, por si fuera poco, es uno de los miembros más activos de la Asociación Serranía. Siente y quiere la Sierra como

pocos y su discurso destila una permanente defensa de los valores que siempre han distinguido a esta tierra. «Tenemos que hacer lo posible para mejorar la calidad de vida de la zona. Se trata de hacer cosas y subir el nivel del pueblo», proclama.

En la misma línea, Severino Moreno, alcalde de Majaelrayo desde hace ocho años, defiende el turismo rural como apuesta de presente y, sobre todo, de futuro para el pueblo, aunque ello pueda provocar algunas molestias a los vecinos que residen todo el año. «Quitando la construcción y los bares y turismo, no hay otra cosa porque la ganadería es residual», sostiene. El turismo, pese a todo, funciona, aunque es muy estacional y muy centrado en los fines de semana.

## Censo y arquitectura

Uno de los mayores problemas, actualmente, es la reducción del censo. Actualmente son 56 los habitantes censados en Majaelrayo y durante todo el invierno viven unas 40 personas. El pueblo se rige mediante con-



Severino Moreno y Octavio Mínguez, alcalde y teniente de alcalde de Majaelrayo.

cejo abierto en el que todos los vecinos tienen derecho a asistir y votar en los Plenos municipales, más o menos, cada tres meses. «Queríamos llegar al menos a los cien habitantes, pero no ha sido posible», admite Tavi.

El consistorio considera que las necesidades del pueblo (abastecimiento, redes de saneamiento, alumbrado, etc.) están perfectamente cubiertas. Sin embargo, hacen falta más pobladores y aumentar la actividad económica para apuntalar el futuro. Severino Moreno reconoce que ser alcalde es muy ingrato y que no compensa. Pese a todo, no renuncia al futuro del pueblo.

Otra de las preocupaciones del Ayuntamiento de Majaelrayo reside en la estética y la renovación del caserío. Alguien que quiera hacerse una casa o rehabilitarla debe ceñirse a las normas urbanísticas aprobadas en la comarca para respetar la arquitectura del entorno: no puede tener ventanas apaisadas, las medidas de las ventanas tienen que ser las consig-

nadas y los materiales adecuados y que no sean estridentes con el conjunto. Sin embargo, las ayudas oficiales brillan por su ausencia y eso retrasa el arreglo de muchas edificaciones. «Vinieron algunas subvenciones del programa 'A plena luz', pero nada más», subraya Severino. «Yo te voy a poner mi ejemplo -explica Tavi- me hice un anexo a mi casa y como soy vecino me llegó una subvención pero casi ridícula, la diferencia entre construir entre ladrillo visto y hacerlo con arquitectura de pizarra es mucha, esto es más

caro». Pese a ello, Majaelrayo conserva uno de los conjuntos más genuinos de la llamada Arquitectura Negra: sin estridencias, sin escarlates, sin ornamentos innecesarios.

## Sin ADSL

María Herranz es una de las vecinas que vive todo el año en Majaelrayo, el pueblo de sus padres. Dejó su trabajo en Galerías Preciados y en 1997 se vino desde Madrid al pueblo, junto a una amiga, y ahora confiesa que está un poco cansada de pueblo. «La gente dice: 'no te quejes, que tienes calidad de vida'. Bueno, en realidad ahora empiezan a acortarse los días y es como muy duro, aunque me muevo con el coche», explica María. «En realidad hago como una función social, cuando salgo del pueblo aprovecho para traer medicamento o cualquier cosa de la compra a muchos vecinos del pueblo», revela. Pero tiene una queja principal, además de los inviernos criminales de la zona: «Aquí tenemos el mismo problema que en toda la Sierra: no funciona el ADSL, no podemos leer periódicos, hacer la compra por internet ni consultar apenas nada, y encima si te conectas te quedas sin teléfono».



María Herranz, vecina de Majaelrayo.

## La primera mujer botarga



Sonia Atienza, primera mujer botarga de Majaelrayo y empleada del Ayuntamiento.

Sonia Atienza se convirtió hace dos años en la primera mujer botarga del pueblo, con motivo de la Fiesta del Santo Niño, que se celebra el primer domingo de septiembre y constituye una de las fiestas ancestrales de la provincia. «El antiguo botarga dejó de serlo y yo me animé, al principio no quería porque es una responsabilidad y te comprometes, pero luego me animaron a presentarme», revela. El caso es que su decisión provocó el rechazo de algunas personas por la fuerte tradición masculina que desde tiempos antiguos tuvieron estas danzas. «Algunos me dijeron

que esto era de hombres, pero cuando oí eso pensé que ahora sí que por narices iba a ser botarga», cuenta Sonia. Finalmente, la eligieron con el respaldo de Isidoro Moreno, cabeza visible de la Hermandad del Santo Niño, y ya se ha consolidado en el puesto.

Además de ser botarga, Sonia hace labores de mantenimiento durante cuatro meses para el Ayuntamiento de Majaelrayo y vive todo el año con su familia en el pueblo. Sus hijos, de 7 y 4 años, van a la escuela a Campillo de Ranas (que tiene unos 20 alumnos) y reclama

que se abra un aula en Majaelrayo: «yo no la tuve cuando era niña y me gustaría que mis hijos sí la tuvieran». «Quiere a su pueblo tanto como a sus hijos», recalca Tavi. «Me gusta ponerle ganas porque si yo no hago las cosas para mi pueblo, ¿quién las va a hacer? No tengo atascos, tengo el trabajo en la puerta de mi casa», dice Sonia. Tavi apunta que «a los de nuestra generación nos costó una barbaridad que abrieran un colegio y aquí se creó un profundo malestar cuando se cerró». «Esperemos que ahora no nos cierren la de Campillo, pero nunca se sabe...», ironiza.

## OBITUARIOS

# El abuelo Jesús de Majaelayo, en la memoria de la Sierra

*Jesús García Velasco murió el primero de junio cuando iba a cumplir 88 años y se hizo popular gracias a un anuncio de televisión en 1994*

El pasado 1 de junio falleció en Guadalajara Jesús García Velasco, popular personaje de la provincia y de nuestra comarca serrana conocido como «el Abuelo de Majaelayo». Tenía casi 88 años, que hubiera cumplido a los dos días de su óbito, pero no ha podido superar una enfermedad que durante los últimos meses le tenía constantemente desplazado entre su localidad y el Hospital de la capital. La noticia fue sido facilitada por José Alfonso Montes, concejal del Ayuntamiento de Guadalajara, presidente del Fútbol Sala Alamín y estrecho amigo del «Abuelo Jesús».

La leyenda del «Abuelo de Majaelayo» se remonta a la década de los 90, cuando Jesús García Velasco protagonizó, por casualidad, un famoso anuncio de un vehículo todote-



El Abuelo Jesús y su mujer, Ángela, en una imagen de El Decano de Guadalajara.

rreno de la marca Mitsubishi. Los publicistas se habían desplazado a Majaelayo para ambientar la historia de una persona que se perdía con su coche en parajes a los que nunca lle-

ga nadie, y ya habían contratado a un actor para protagonizar el spot.

Sin embargo, conocieron a Jesús García Velasco y él protagonizó el anuncio pasando a la

«historia» de la publicidad española al pronunciar la frase: «y el Madrid qué, otra vez campeón de Europa, ¿no?». Aquel anuncio, que recibió varios galardones, continuaba: «¿y dice usted que un tal Mateos va vestido de Superman, persiguiendo a un ex ministro que se ha casado con una china? ¿Y Franco, qué opina de esto? ¡Ah leche, que dice usted que Franco ha muerto!».

Varios vecinos de Jesús, en Majaelayo, destacaron que era «una persona encantadora y natural, que vivía en un mundo rural y que, a partir del anuncio, descubrió el mundo de las grandes ciudades, hasta entonces desconocido para él». Durante un tiempo, colaboró en el programa «El Larguero» de la Cadena Ser y estuvo invitado al palco del estadio Santiago Bernabéu.

Tras su fallecimiento, los familiares enviaron la siguiente nota: «Los familiares de Jesús García Velasco desean expresar su agradecimiento más sincero y sentido a todas aquellas personas e instituciones que nos han mostrado su cariño y apoyo en unos momentos tan difíciles. Nuestra pérdida jamás podrá ser reparada, pero el apoyo recibido por todas las personas nos reconforta y ha servido para tratar, en la medida de lo posible, de seguir mirando hacia adelante. Nuestro agradecimiento será eterno. Igualmente queremos manifestar nuestro agradecimiento a todos los profesionales del Hospital General de Guadalajara por las atenciones hacia mi padre». (Remitido por los hijos de Jesús García Velasco). Majaelayo, 8 de Junio de 2010



Jesús García, recibiendo el premio Su Peso en Miel, en Peñalver, en 1997. | FOTOS: RAFAEL VELASCO PEINADO

Hoy necesito contaros algo: quiero hablaros de mi suegro. Cualquiera puede pensar que todos tenemos suegro (los que estamos casados, claro). Pero mi caso es especial, porque mi suegro es especial. Él era un serrano 100x100, pata negra, descendiente de generaciones, nacidas, crecidas, desarrol-

das y enterradas a los pies de esta montaña, para muchos un símbolo, una cultura, una manera de vivir y de ver la vida, el pico del Ocejón.

Nació en Majaelayo, un 3 de junio de hace 88 años. Como casi todos en este lugar, era hijo de padres agricultores y ganaderos, con poco de todo menos

## Un serrano del Ocejón sensato, prudente y discreto

trabajo y penalidades para poder sobrevivir. Nada nuevo en esta tierra. Lo extraño fue que, por casualidad, le sonó la flauta de la popularidad en forma de anuncio televisivo (lo de menos). Lo importante, como en la mayoría de los serranos, es que en su vida, desde que yo le conozco, llevó siempre por bandera la sensatez, prudencia y discreción. En esta noche de su 88 cumpleaños, y en su homenaje, quiero compartir con vosotros (aunque sea pesado) y aprovechando que no puedo dormir, algunas de sus vivencias conmigo.

Hombre menudo, muy resistente y ágil, seguirle entre el monte no era fácil. Durante el otoño, cogiendo niscalos en los pinares de esta sierra, cuando yo llevaba cuatro, él llegaba corriendo con su cesta llena, me miraba y decía: «¡Pero eso solo, claro es que no hay!». Cuando íbamos a por setas de cardo, nunca me enseñó donde tenía su criadero, nunca lo sabré, pero él traía para toda la familia y los amigos (¿verdad que sí Alfonso?). Sin embargo, yo por más que me esforzaba, nada,

un puñadito, y sólo me quedaba preguntarle: «Joder, abuelo ¿dónde tiene usted el criadero?». «¡Es que no hay!». Con encogerse de hombros y sonreír, vale.

Nunca le gustó la caza. No tuvo armas. Pero sí le encandiló la pesca a la vieja usanza, un puñado de cirbunos y a meterse al pozo, nunca con malas artes. Pocos pozos habrá dejado de pisar en el Jarama, Jaramilla, Arroyo la Dehesa, etc. Eso sí, nunca presumió de ello porque siempre era discreto. Y cuando le preguntábamos: «Abuelo, y ¿esas truchas? Él respondía: ¡Pero si no hay!

Cuando le llegó la fama (un poco tarde) en los platós de televisión se desenvolvía con extraña soltura, compartiendo programa con personajes como Johan Cruyff o José Sacristán. Nunca perdió la oportunidad de agarrarse fuerte a alguna guapa azafata: «¡Qué piernas, eh Tavi!». Como buen serrano.

Compartió protagonismo en programas de radio en las noches de El Larguero, con José Ramón de la Morena, haciendo el programa desde Majaelayo.

Juan Solo, de la Ser, se desplazaba desde Guadalajara por la noche y como no siempre hacía bueno le decía: «¡Ten cuidado Juan, que la carretera está mala!» Con todo esto, hizo muchos amigos. Uno especial, Alfonso Montes, trabajó en la Ser y es concejal de Guadalajara. Y además se hizo como de la familia con periodistas como Tomás Roncero, Tomás Guasch y tantos otros. Con algunos compartimos palco en el Bernabéu. En la calle le decían: ¡Abuelo hoy ganamos viene usted!, «¡Ven-ga usted más y ganamos la Champions!», «¡Tome abuelo, le regalo mi bufanda!», «¡Por favor, una foto con usted!». Y el abuelo pensaba y yo también: esto es increíble.

»¿Y EL MADRID QUÉ? OTRA VEZ CAMPEÓN DE EUROPA ¿NO?

Y FRANCO ¿QUE OPINA DE ESTO?».

Descase en paz.

**OCTAVIO MINGUEZ "TAVI"**  
Yerno de Jesús García Velasco y socio de la Asociación Serranía de Guadalajara

## Su timbre de voz



Iñaki Gabilondo entrevistando a Jesús García durante un programa de la SER.

Jesús García Velasco nació en Majaerayo el 3 de junio de 1922 y era hijo de Francisco García y Amelia Velasco. La primera etapa de la vida de Jesús transcurre entre los estudios básicos de la escuela local y los trabajos con el ganado y la agricultura. El 23 de octubre de 1954 se casó con Ángela Fonseca. En esta segunda etapa de su vida, Jesús siguió con sus trabajos como ganadero y agricultor, hasta que se jubiló.

Pero llegó una inesperada tercera etapa en su vida. Se inició en 1994, cuando Jesús tenía 72 años, y fue casualmente. Llegó a Majaerayo, a finales de abril, un equipo publicitario para rodar el anuncio de un coche todoterreno. Para el anuncio necesitaban un pequeño rebaño de ovejas; Jesús se las ofreció y al mismo tiempo dejó impresionado al responsable del equipo por su físico y habla. Le hicieron unas pruebas y, como salieron bien fueron al pueblo y le hicieron firmar, sin saberlo él, algo parecido a una renuncia de sus derechos de imagen. El anuncio del todoterreno ganó el premio Mejor Spot de 1994, por su creatividad, que fue entregado en San Sebastián.

Lo que sin duda hizo popular a Jesús García, aparte de su imagen, fue el timbre de su voz entrecortada, el encantador rusticismo de su dicción atropellada y sin afecciones. Los turistas que acudían a visitar Majaerayo no daban crédito cuando encontraban a Jesús por la calle o a la puerta de su casa; él, que ya había contestado a varias entrevistas para los periódicos provinciales y algunos nacionales, sonreía

con tímida vanidad cuando escuchaba a los visitantes exclamar sorprendidos: ¡Anda, pero si es como en el anuncio, pensábamos que era un actor!

En 1997, el hipermercado guadalajareño Gelco realizó un spot publicitario protagonizado por Jesús y era una parodia del famoso anuncio del todoterreno. El domingo 12 de octubre de 1997, Jesús García vivió en Madrid una jornada memorable como invitado especial del diario deportivo AS al partido de fútbol contra el racismo, en el Santiago Bernabéu. Era la primera vez que veía en directo este deporte y disfrutó mucho. Estuvo acompañado de su esposa e hijos, yerno y nietos. Jesús y su familia comieron en el Asador Donostiarra de Madrid y allí coincidieron con Lorenzo Sanz, presidente del Real Madrid. Cuando le comentaron al abuelo si podía darle suerte a la entidad de Chamartín, dijo: «Claro que me gustaría que el Madrid fuera campeón de Europa; ojalá que lo consiga». Sus nietos sonreían y esperaban que sus palabras se cumplieran.

También en 1997 se concedió a Jesús García Velasco el premio «Su Peso en Miel». La báscula dio 53 kilos y medio, y esa fue la cantidad de miel que, entre entusiastas aplausos de la concurrencia, recibió. Después contó que la repartiría entre sus familiares, amigos y una residencia de ancianos.

Hasta ese tiempo, Jesús García Velasco había rodado ya cinco anuncios publicitarios. Los dos mencionados y otros para las empresas Microsoft y Dhul, y había recibido la visita en Ma-

jaerayo del empresario José María Ruiz-Mateos, acompañado de su hijo y su secretaria, quienes repartieron regalos entre los niños de la escuela y donaron 100.000 pesetas para arreglar la iglesia del pueblo. Además, Ruiz-Mateos obsequió con 10.000 pesetas a uno de los nietos del abuelo Jesús tan solo por llevarle la cartera de mano desde el restaurante del pueblo hasta la iglesia, en una distancia de apenas 80 metros. Luego el empresario jerezano invitó a toda la familia al estadio «Teresa Rivero» para presenciar un partido del Rayo Vallecano. Por otra parte, Nueva Alcarria, que cada año elige a los «Populares», concedió a Jesús el «Popular Especial» de 1997.

Desde su salto a la popularidad a través del primer anuncio de televisión que le hizo famoso, la presencia del abuelo Jesús difícilmente pasaba inadvertida. El 26 de diciembre de 1998 fue presentador del IX Certamen de Rondas Tradicionales de Torija y también estuvo presente en uno de los momentos más importantes de la vida española de las últimas décadas, pues fue llamado para dar su opinión sobre la llegada del euro, y acudió como invitado al programa «Parlamento» de Televisión Española, emitido el 29 de diciembre de 2001.

Él vivió su fama, creo yo, con sorpresa y conformismo, a pesar de los curiosos. Después de su fallecimiento, deseo que este modesto artículo sirva como sincero y cariñoso homenaje. Descanse en paz.

RAFAEL VELASCO PEINADO

## Palabras a Labordeta, desde Guadalajara \*

Caen las primeras hojas de otoño y un amigo me trae la noticia de tu adiós.

Te has marchado en septiembre y tus canciones, tus palabras, tus versos, tu ejemplo son ya el fruto maduro que nos sirvió de sustento a muchas gentes de este variopinto país que decidiste recorrer, mochila al hombro cuando tu paso, decidido aún, te permitía andar por los caminos.

Muchos crecimos con tu voz atemperada, íntima y dulce —“Abrí todas las puertas cuando se hizo la luz...”—. “Regresaré a la casa, la casa de mi padre”. “Porque no nos ven hablar, dicen que no nos queremos”. “Siempre te recuerdo vieja...”

¡Cuánta ternura se alojaba en ese enorme corazón que ahora ha dejado de latir!

También crecimos con tu voz firme y rotunda, cuando gritabas a los cuatro vientos las verdades desde tu garganta insobornable —“Habrá un día en que todos...”—. “Les devuelvo el DNI, porque yo no quiero ir...”, “Esta albada que yo canto es una albada guerrera”.

Crecimos con tu voz de fondo y tus cantos fraternales se convirtieron en himnos que unieron nuestras manos en la esperanza cierta de un nuevo día que ya se adivinaba.

¡Cuánta alegría en nuestras voces juveniles! —“Arremójate la tripa que ya viene la calor...”—. “el villano llino llano, el villano has de bailar”-

También tu voz sirvió para aliviar nuestro pesar en las atardecidas cuando, contigo de la mano, pusimos sobre la mesa nuestras “banderas rotas” o surcamos el aire con aquella joven paloma que las tardes de los viernes se posaba en la ventana de la tertulia del Guar-dilón...“olvidame en tu vuelo, joven paloma”.

Estuve a punto de hacer realidad uno de mis mejores sueños: cantar contigo en un concierto y soñé aquella estampa —maestro y discípulo entonando al unísono la albada irrepetible—. No pudo ser. La enfermedad se cruzó en el camino del sueño y dejamos para tiempos mejores el concierto.

A si es que voy a buscarte para cantar contigo aquí o allí, en Aragón o en la Sierra, en los páramos desiertos o en las tierras altas de Castilla, en los otoños silenciosos, cuando las piras de humo se elevan hasta el cielo o en las alegres primaveras cuando los mozos plantan el mayo en medio de la plaza.


Sé con certeza donde voy a encontrarte: en las suaves atardecidas cuando el viento me traiga el susurro de tu voz o junto al mar donde la paz anida. —“Quiero que el viento sea mi último compañero”

Siempre estarás conmigo, con nosotros.

### JOSÉ ANTONIO ALONSO

Cantautor, etnógrafo y socio de la Asociación Serranía de Guadalajara

\* José Antonio Labordeta (1935-2010) fue un cantautor, político y poeta aragonés fallecido en Zaragoza el pasado 19 de septiembre. Presentó el programa «Un país en la mochila» en TVE y recorrió los senderos de nuestra provincia, sobre todo, en Sigüenza y el Señorío de Molina. En Guadalajara también ofreció varios conciertos y apadrinó diferentes actos culturales.



**Aldea Tejera Negra**  
Restauración, alojamiento y turismo activo  
Camino Viejo de Robleluego  
19223-CAMPILLO DE RANAS  
Tel. 949-823058

**Restaurante "Los Manzanos"**  
c/ Mayor, 8  
19223-CAMPILLO  
Tel. 949-823387 / 626-043489 / 686-466313  
e-mail: losmanzanos@eremas.com

**Olga Atienza**  
Venta de pizarra natural  
c/ Plaza s/n  
19233-MAJAEIRAYO  
Tel. 650-221289 / 616-526630

## NUESTROS PERSONAJES

# Elogio y nostalgia de Alfredo Juderías

*El médico y humanista, nacido en Molina en 1910, escribió uno de los libros más hermosos que se han escrito sobre Sigüenza, ciudad en la que murió en 1991*

El Ayuntamiento de Sigüenza y la Diputación de Guadalajara organizaron recientemente un merecidísimo homenaje a Alfredo Juderías Martínez en el Centro Cultural El Torreón de la Ciudad del Doncel con motivo del centenario de su nacimiento, el 19 de julio de 1910. Este médico y humanista, especialista en Otorrinolaringología, fue discípulo, amigo y compañero de Gregorio Marañón, de quien recopiló sus obras completas. Juderías se convirtió en un enamorado de la Ciudad del Doncel. Primero fue el pueblo de sus veranos, luego se compró

tante y necesario reconocer a este gran personaje en el centenario de su nacimiento", destacó.

### Una personalidad «atrayente»

Cada uno de los ponentes explicó la figura de Juderías desde un ángulo diferente. Pepe Esteban habló de Juderías desde el punto de vista personal y político: "Formaba parte del paisaje seguntino. Fue una de las personalidades más atrayentes que dio esta ciudad en el pasado siglo. Llegó a Sigüenza

*Fue discípulo de Marañón y amigo de Lorca y Cela. El homenaje a su centenario reunió a intelectuales como Pepe Esteban, Javier Sanz, Antonio Herrera y Lorenzo Díaz*

una casa y allí vivió hasta su muerte, en 1991. Fruto de su pasión a esta localidad surgió "Elogio y nostalgia de Sigüenza", uno de los libros más hermosos y líricos de los que se han escrito sobre la Ciudad Mitrada.

Además de Marañón, también fue amigo personal de García Lorca, Camilo José Cela y el periodista César González Ruano. En su devenir seguntino conoció, influyó y trabó amistad con el póquer guadalajareño de escritores que le rindió homenaje: Pepe Esteban, Lorenzo Díaz, Antonio Herrera Casado y Javier Sanz, que fue quien propuso a instituciones y amigos la celebración del acto con motivo de la efeméride. Como anfitrión y conductor del homenaje actuó el alcalde de la ciudad, Francisco Domingo. "Era impor-

nimbado por una leyenda impresionante. Había sido amigo de Lorca, había luchado por la República, era poeta y recitaba maravillosamente. Era un rojo de manual. Fue un aire fresco que nos llegó de afuera. Fue un regalo del cielo conocerle en aquellos años", dijo. Por su parte, el sociólogo y periodista Lorenzo Díaz habló de su trayectoria culinaria, refiriéndose a su libro "Cocina para pobres" como "el más importante de la gastronomía popular española", sostuvo.

El médico y escritor Javier Sanz lo homenajeó como galeño, recordando su trayectoria profesional. "Fue cocinero antes que fraile, y practicante antes que médico. Le puso al gran Antonio Machado la última inyección antes de partir para el exilio desde Valencia", recordó.



De izq. a dcha. Pepe Esteban, Francisco Domingo, M<sup>o</sup> Jesús Lázaro, Lorenzo Díaz, Antonio Herrera y Javier Sanz, durante el homenaje a Alfredo Juderías. | AYUNTAMIENTO DE SIGÜENZA

Asimismo, Sanz hizo hincapié en el aspecto profesional de su bibliografía subrayando la importancia de su recopilación de la obra de Gregorio Marañón. "Las obras completas de Marañón se editaron entre 1966 y 1977. Sirvieron de puente a los médicos de la época en materia de medicina interna, y también para el disfrute y provecho de una historia bien abordada y bien diseccionada. Nada se le escapó a Don Alfredo sobre el claro objeto de su deseo intelectual que fue Don Gregorio Marañón", dijo.

### Bibliografía

Por último, Herrera Casado, con quien, al igual que con Sanz, el homenajeado también tenía en común su doble condición de médico y literato, relató la bibliografía del personaje. Juderías es el autor de dos interesantes libros que hacen alusión a nuestra provincia. Uno es «24 horas en Molina de Aragón», un brevísimo opúsculo que apareció en 1968 y reeditó Rayuela. Y su obra cumbre, poética y entretenida, el «Elogio y Nostalgia de Sigüenza» en el que trató de seguir los pasos de su maestro Marañón, aparecido en 1958 y del que se editaron cuatro ediciones. Justo al cumplirse el medio centenario de su publicación, la editorial AACHE de Guadalajara sacó nuevamente este libro, en edición de lujo, como un homenaje a la figura de este escritor molinés, «hasta ahora poco considerado en-

tre nosotros, pero que tuvo una pluma exquisita, y una capacidad de trabajo, y de galanura, inigualables», según Herrera Casado.

El acto de homenaje tuvo un broche de oro con la recupera-

ción, gracias a Javier Sanz, de la declamación del Niño Yuntero de Miguel Hernández que el público escuchó gracias a la informática en la voz del propio homenajeado con un nudo en la garganta.

## Catedral de Sigüenza bajo la lluvia

*Toda oliveña y rosa -como te dijo Ortega-, rodeada de un aire que gira entre la niebla, bajo la fina gasa del agua que resbala, parece que amorosa alcances la aurora.*

*El románico escucha en tus piedras inmóviles -doradas como bueyes arrastrando los siglos- el mensaje amarillo de tu doncel soñado que se escapa volando en la voz de la lluvia.*

*Hay un silencio clásico de lectura latina y un olor perdido en la tierra mojada. La vida se paraba en una luz violeta*

eternamente triste como un piano cerrado. De pronto, ¡sí, de pronto!, en coro de alborada, cruza una chica joven pregonando naranjas.

ALFREDO JUDERÍAS



**Mesón Despeñalagua**  
La cocina de ayer adaptada al gusto de hoy  
Tel: 949 30 74 44  
Alcalá de Henares, 10  
15234 Valdepeñas (Ciudad Real)

**El Cárabo**  
Alojamientos  
Teléfono: 949 30 74 44  
Fax: 949 30 74 47  
E-mail: carabo@carabo.com

C/ San Ildefonso, s/n  
15234 Valdepeñas (Ciudad Real)  
www.elcarabo.com

**La Alquería de Valverde**  
Apartamentos rurales en la Sierra de Ayllón  
Alojamiento y actividades en el medio rural

VALVERDE DE LOS ARROYOS  
Tel: 949 30 74 44 / 680 44232  
www.alqueriadevalverde.com

**Restaurante Hnos. MARTÍNEZ**  
Especialidad en cabrito asado y comida casera

Plaza Mayor, 19 - 19230-COGOLLUDO  
Tel: 949 85 50 41 - 949 85 51 32  
Fax: 949-85 50 92 móvil: 695 452 388

ORGANIZADO POR LA DIPUTACIÓN PROVINCIAL

## El 17 de octubre se agota el plazo para participar en el I Concurso de Fotografía 'Arquitectura Negra'

La Diputación de Guadalajara ha convocado el I Concurso de Fotografía de los pueblos de la "arquitectura negra" con la idea de descubrir rincones, actividades, personas y lugares significativos de la zona. con la idea de atraer gente que se involucre, que quiera conocer, que descubra y que cuente lo que descubre con elocuencia, fuerza y creatividad. Las mejores fotografías irán destinadas a la elaboración de carteles de estos pueblos.

La inscripción es gratuita. Las copias de las fotografías presentadas deben ser inéditas, las imágenes deben ser originales, y no pueden incorporar elementos producidos por otras personas. Se admitirá un máximo de 3 obras verticales (copias digitales) por participante tomadas con cualquier tipo de cámara (incluyendo las de teléfonos móviles). Se aceptarán imágenes en color o blanco y negro. Las copias deben presentarse en un fichero digital enviado a través de la web y entregado en soporte CD.

Además, se estableció un primer premio de 2.000 euros y diploma, un segundo de 1.000 y di-

ploma, un tercero de 500 euros y diploma, 100 euros y diploma para otras 15 fotografías seleccionadas por el jurado. Las fotografías más adecuadas irán destinadas a la elaboración de carteles y otro material promocional de los pueblos de la Arquitectura Negra. Las fotografías (copias)

presentadas a concurso no se devolverán a sus autores, ni se mantendrá correspondencia al respecto con ninguno de los participantes. La fecha límite de admisión de obras es el 17 de octubre de 2010. Las bases completas están disponibles en la página web [www.dguadalajara.es](http://www.dguadalajara.es).

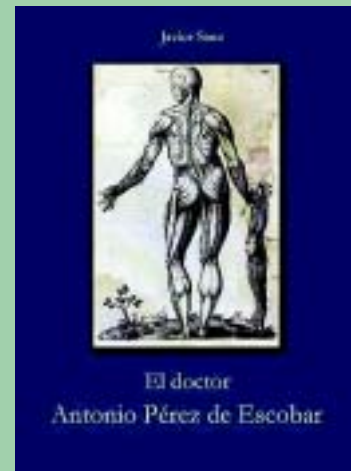


Fotografía de Jesús de los Reyes ganadora del certamen de fotos de Robleluengo 2009, se titula 'Tormenta en Majaerayo'.

## LIBROS

**El doctor Antonio Pérez de Escobar**  
Javier Sanz. Aache Ediciones, 2010

La obra del médico y escritor Javier Sanz, profesor de la Facultad de Medicina de la Universidad Complutense de Madrid y uno de los intelectuales más sólidos de esta provincia, es un estudio que recupera la figura del galeno seguntino Antonio Pérez de Escobar, que estudió medicina en la Universidad del Alto Henares, donde se doctoró en 1758. Llegó a ser médico de familia del rey Carlos III y «Médico de Cámara» real.



**Por tierras de Guadalajara y Soria. De Sigüenza a Gormaz**  
Fidel Vela. Culturalibros, 2010

Se trata de un volumen escrito en 1957. José Ramón López de los Mozos explica en el fabuloso blog 'Libros de Guadalajara' que en esta obra se advierte la influencia de Camilo José Cela. En Guadalajara, el autor recorre el tramo entre Sigüenza y Atienza para luego seguir su camino hacia Soria. Se trata de una obra entretenida para leer y acercarse a cómo eran nuestros pueblos hace medio siglo.

## II Certamen de Cine de Viajes del Ocejón

Las localidades de Campillo de Ranas y Majaerayo acogerán los próximos días 12, 13 y 14 de noviembre la segunda edición del certamen de cine de viajes del Ocejón, tras el éxito cosechado el año anterior. Los

temas serán los relacionados con la Ecología y la protección del medio ambiente, montaña en cualquiera de sus facetas y los viajes. Los filmes deberán estar en poder de la organización del certamen antes del 10

de octubre en formato DVD. Los participantes deberán presentar dos copias y enviarla a la siguiente dirección: C/. De Enmedio, 12 (Majaerayo). Más información en la página web: [www.el-ocejon.com](http://www.el-ocejon.com).

## GALVE DE SORBE



Villa Condal de la Sierra



Fiesta de los Danzantes y Zarragón de la Virgen del Pinar (21 de Agosto)  
A las puertas del Hayedo de Tejera Negra, la Arquitectura Negra y el Románico Rural - Castillo medieval, picotas y ermitas -  
Servicios de alojamiento y restauración

EXCMO. AYUNTAMIENTO GALVE DE SORBE  
ASOCIACIÓN CULTURAL "DANZANTES DE GALVE DE SORBE"

ruta de la  
Arquitectura  
Negra



artesanía local  
información

y del Olmo 7, Campillo de Ranas, Guadalajara  
email [palamolopezjurado@hotmail.com](mailto:palamolopezjurado@hotmail.com)

móvil: 620 198 633

ETNOBOTÁNICA DE LA SIERRA

# El mimbre, jarga o sarga: su uso en la Sierra

Artesanos de la comarca dedicados al trabajo de la cestería

// TEXTO: CAROLINA LOZANO //

Tradicionalmente se ha usado el mimbre (*Salix caprea* L.) para la fabricación de cestos de diversos tamaños y de diversas formas. La mayoría de riberas de ríos y arroyos se llenaban de plantas de mimbre, y los habitantes de los pueblos de la sierra las tenían podadas y en perfecto estado de aprovechamiento, casi cultivadas.

Le llaman *jarga* a la planta madre de donde sale el mimbre. Del mimbre se van podando las ramas del año, se pelan quitándoles la corteza para que quede blanco y se dejan secar al aire. Con estas varas los artesanos dedicados al trabajo de la cestería elaboraban diferentes formas según cuál fuera a ser su uso, por ejemplo, se hacían cestos llamados *cuévanos* que se colgaban a los lomos de las mulas y en ellos se transportaban los lechones, la fruta o el puchero para venderlos en los



Encellas de Sebastiana, vecina de Robledo de Corpes.

mercados de Atienza, Hiedelaencina y Jadraque.

Además, también se hacían cestas con un asa para llevar la verdura recogida del huerto.

Un poco mayores que las cestas se fabricaban las *espuertas*, que tienen dos asas y se utilizaban para recoger patatas, judías o la berza picada para los animales.

Antonio, un artesano del mimbre que aún vive en Semillas, cuenta que era un trabajo muy laborioso; en realizar una cesta se tardaba entre 2 y 3 horas, según fuera el tamaño,

tantas ha hecho en su vida que le daba nostalgia contar cómo las hacía. Realizaba banastas o espuertas para recoger las cerezas y luego ir a venderlas. Según este amable aldeano había que podar la planta antes de que brotara, para que así le salieran muchos brotes nuevos, pero dice que ahora están todos los árboles abandonados y viejos.

En Aldeanueva de Atienza los husos para hilar los hacían de jarga, cogían un "palo gordo, lo dejaban secar, lo pelaban y lo habrían en gajos".

En la Bodera, un pueblo cercano a Robledo de Corpes, se trabajaba el mimbre que luego vendían a los pueblos cercanos. Elaboraban *encellas* donde se fabricaba el queso de leche de cabra u oveja. En un puchero bastante alto se ponía la leche y cuando cuajaba se le hacía una cruz en el centro que llegaba hasta el fondo y lo volvían a dejar reposar hasta que se hacía una masa, entonces se colocaba en la encella donde se apretaba hasta que salía todo el suero, después se le echaba sal por los dos lados y se dejaba hasta que se curaba el queso. Con el suero se podía hacer requesón.

**Henares al día.com**  
La información + completa  
Editorial del Henares

Casa Rural Al Viento del Ocejón  
El Espinar, Guadalajara  
Teléfonos 949-823624 y 620 236 825  
email: info@alvientodelocejon.com

Bar-Restaurante Albarras  
Casa Rural Albarras  
19244 VILLARES DE JADRAQUE GUADALAJARA  
949 10 97 00 - 670 82 43 71

Hostal Restaurante Nuestra Señora del Pinar  
Habitaciones con baño, calefacción y TV  
Menú Fija de Semana: 5 platos a elegir  
Especialidad en carnes de la zona  
c/ Los Talleres, s/n GALVE DE SORBE  
Tel. 949-303029 www.galvedesorbe.com/hostal

La Sierra RESTAURANTE HOSTAL  
C/ Mayor, 57 - Condomios de Arriba  
Teléfono: 949 30 30 06 - (19275 - Guadalajara)

Taller de artesanía y guarnicionería en cuero  
Confección y restauración de todo tipo de artículos de cuero  
Caza, Hípica, Deportes, Aparos, Complementos, Mobiliario Encargos Especiales  
C/ Rincón, 29  
19223- Campillo de Ranas (Guadalajara)  
Tel.: 949 864 055



BUSTARES

## Barreda visitó la Romería del Alto Rey

El presidente de Castilla-La Mancha, José María Barreda, asistió a la tradicional romería del Alto Rey, en la provincia de Guadalajara, que se celebra el primer sábado de septiembre. En ese marco manifestó que éste es uno de los lugares más bellos de España, de ahí que comparta el calificativo de "sagrada" para esta montaña por la paz y la serenidad que transmite. "Todo lo que tiene que ver con el mantenimiento de las raíces la costumbres de nuestros pueblos es algo que tenemos que preservar y difundir porque forma parte de nuestras esencias de lo que somos y de nuestros anhelos y esperanzas", dijo el jefe del Ejecutivo autonómico. En esta romería participaron los vecinos de los pueblos de Albendiego, Aldeanueva de Atienza, El Ordial, Bustares, Las Navas de Jadraque, Prádena de Atienza y Gascuña de Bornova, y en la que se recorre el espacio que hay entre la base militar y la explanada en la que se celebra la eucaristía, unos 200 metros.



Barreda con jóvenes de El Ordial en el Alto Rey.

FOLKLORE

## Los danzantes de la Sierra, premiados por su «defensa de las tradiciones»

Los ocho pueblos que conservan grupos de danzas rituales en Guadalajara recibieron un premio «en defensa de las tradiciones» durante la recepción de alcaldes y concejales que organizó la Diputación Provincial el pasado 25 de septiembre en Azuqueca. La mayoría de estos municipios pertenecen a la comarca de la Serranía (Majaelrayo, Galve de Sorbe, Condemios de Arriba, La Huerce y Valverde de los Arroyos), a los que hay sumar Utande, Valdenuño y Molina. Los alcaldes de estas localidades recibieron el galardón de manos del presidente regional, José María Barreda, y la presidenta de la Diputación, María Antonia Pérez León. En sus discursos, ambos resaltaron el valor de conservar el patrimonio etnológico y el presidente regional dijo sentirse «asombrado» por la vistosidad de algunos pasos de estos danzantes.

CRÓNICA

## Sobre la cultura rural

// TEXTO: RAÚL CONDE //

Ser de pueblo. Quedarse en el lugar en el que uno nació. Buscar la mañana entre pinares y buitres. Crecer con los recuerdos siempre cercanos. Tomar unos vinos con la misma gente con la que has compartido media vida. Disfrutar del paisaje y transigir con el paisanaje. Después de la calma de los pueblos, mucha gente necesita la tempestad de las ciudades. No hemos sabido quedarnos en los pueblos, piensa **Javier Riyo**. Quizá no era la mejor apuesta. Sobre los pueblos irrumpe siempre un halo entre místico y bucólico: el sosiego, la paz, el bendito remanso del tiempo. Hay todo un mito, el de Virgilio y el agro, que no siempre se cumple y que conviene recordarlo. En caso contrario, resulta fácil caer en la nostalgia.

Acabo de terminar de leer *El óxido del cielo* (El Páramo, 370 págs.). Es un libro coral de relatos a medio camino del ensayo y la crónica periodística, aunque con pretensiones literarias. Está escrito por **Alejandro López Andrada**, quien retrata los pueblos de la comarca de Los Pedroches, en Córdoba. El libro va dedicado a los herreros, pero es una evocación de todos los hombres de campo. Se trata de un texto interesante, aunque hilvanado bajo la leyenda de la eterna bonanza

de los pueblos. Como si éstos no tuvieran también un reverso de la moneda. «Cuando lo recuerdo, veo por doquier colores azules, una única superficie desierta que se extiende hasta el crepúsculo de la tarde».

En todo caso, el libro constituye un estupendo alegato en favor de la cultura rural. Esa que se nos ha ido, que se nos está yendo todavía a pesar de que por todas partes brotan ferias medievales y mercadillos callejeros. **Luis Mateo Díez** opina que la memoria es la materia de esta obra. Es cierto: por sus páginas

*«Los pueblos son como los relatos de César Vallejo: las dehesas, los pájaros, los vientos. Pero también la atonía y una cierta sensación de gran hermano vigilante y cansino»*

circulan personas que nos recuerdan que ya casi nada es como fue. Tierras andaluzas, rayanas con La Mancha y Extremadura, que esconden una época bastante más lastimosa que la presente. Por mucho que se insista en lo contrario.

No he nacido en un pueblo, pero me siento de pueblo. Me he criado parcialmente en un pueblo. He mamado (perdonen la vulgaridad) la vida de pueblo. Me



Un vecino de Valverde lee el periódico en el portal de su casa.

he retozado en la hierba de nuestra sierra. He recorrido caminos y me he pinchado entre zarzas. He cogido moras en Valdepinillos y me he bañado en el río Lillas. He visto a los vaqueros tratar al ganado y a los pastores cuidar de

gilante y cansino. Existen las infancias felices y los paseos al atardecer. En cambio, nadie quiere acordarse del atraso, de la miseria, del analfabetismo. Escribe López Andrada: «La gente era menos individualista y vivía más unida». Y más pobre, amigo. «Vivimos muchísimo mejor desde el punto de vista material, pero el hombre se ha vuelto más egoísta y se comparte mucho menos», abunda el autor. Es posible que olvide que en casi todos los pueblos, o tal vez en todos, se mantienen rencillas que vienen de antaño y que se han convertido en disputas perennes. Y concluye: «La gente de los pueblos se aísla en las casas. Lo que hemos ganado materialmente lo hemos perdido espiritualmente». Lamento seguir yendo a la contra: en Castilla faltan pobladores, claro, como en toda la España interior. Pero para izar esa bandera, y todo lo que implica políticamente, quizá no conviene ama-

rrarse a las calamidades añejas. En Valverde de los Arroyos, por poner un ejemplo cercano, hace apenas cuatro décadas no había carretera comarcal. Hoy tienen una carretera bien asfaltada, consultorio médico, una escuela, restaurantes confortables y viviendas equipadas. Y además mantienen el espíritu. Las tradiciones. La leyenda que hace que un pueblo sea algo más que un discreto caserío.

Con todo esto quiero decir que para defender la cultura rural no creo que sea necesario forzar el pretérito, ni engordar nuestros recuerdos. No exageremos. No tiremos de hipérbolos. Los pueblos son sinónimo de quietud, pero nunca fueron la reencarnación de la divinidad. La memoria siempre me parece buena si nos traen el olor de la vida real.

\* *El óxido del cielo*. Alejandro López Andrada. El Páramo, 370 págs

## SENDERISMO

# Ruta por Cogolludo

## Los Caminos de las Lomas de Cogolludo

### Situación

La ruta propuesta discurre por el centro-oeste de la provincia de Guadalajara.

### Cómo llegar

Salir de Guadalajara por la carretera de Humanes, la CM-101, a los 34 km, en un cruce tras pasar Fuencemillán, hemos de continuar a la derecha por la CM-1001, y en 3 kilómetros más llegaremos a Cogolludo, donde comienza y termina esta ruta.

### Cogolludo

Asienta en la falda de un montículo o "cogollo", coronado por el castillo que conserva todavía algún torreón y paredes corroidos. Bajo el castillo y dominando el pueblo se encuentra la iglesia de Santa María que alberga, entre otros muchos tesoros, un magnífico cuadro de José de Ribera "el Españaoleto".

Lo más destacable de Cogolludo es el palacio de los duques de Medinaceli, renacentista, gótico y mudéjar, que aún conserva intacta la magnífica portada, toda la fachada del edificio y una espléndida chimenea. El edificio preside la enorme plaza Mayor con grandes soportales, una de las más bellas de la provincia.

Por el pueblo todavía se puede ver algunos bellos rincones y viviendas tradicionales, portadas nobiliarias y los restos de varios conventos. Su variada gastronomía, basada en

el cordero asado es otro de sus atractivos. Las fiestas tradicionales también atraen a numerosos visitantes: la de Santa Águeda, declarada de Interés Turístico Regional; la del "el pelele", que se celebra el domingo de Resurrección y las de San Diego de Alcalá, patrón de la localidad.

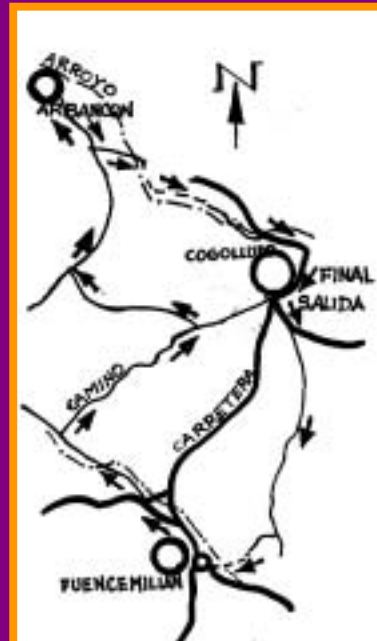
En la comarca abundan los bosques de pinos, que son recorridos por interesantes rutas senderistas.

### Descripción de la ruta

Saldremos de Cogolludo siguiendo la carretera de Espinosa, la GU-150 hacia el S y la abandonaremos a los 300 m, tras una curva para continuar al S por un camino que asciende a un pequeño cerro, coronado por un bosque mixto.

A los 2,5 km desde que partimos de Cogolludo, en un collado, llegamos a una bifurcación; seguiremos el camino del O, que desciende a la cercana carretera, en una rotonda a las afueras de Fuencemillán. Extremaremos las precauciones en este tramo de carretera hasta el pueblo.

Fuencemillán debe su nombre a una caudalosa fuente que se encuentra al lado de la carretera y junto a la ermita. Tras visitar al pueblo y subir hasta la iglesia parroquial donde hay unas espléndidas vistas, continuaremos la ruta siguiendo por la carretera que lleva hacia Torrebeñena (la CM-1001); pero



**Distancia:** 16 km.

**Duración:** 4 horas.

**Época:** Evitaremos a ser posible los meses de más calor.

**Cartografía:** Hoja I del Mapa 486 (Cogolludo), escala 1:25.000 del Instituto Geográfico Nacional.

a 700 m de la anterior rotonda abandonamos la carretera en una curva para continuar por un camino que va al lado del arroyo del Pozuelo, hasta que a 1 km, en una bifurcación continuaremos a la derecha, en dirección a Cogolludo.

Ascendemos los Altos de las Cabañas y a 1,800 m del cruce anterior, desistimos de entrar en el ya cercano Cogolludo para continuar al O por

el camino que asciende al cerro del Lomo.

A los 9 km de la ruta llegamos a un collado en el mencionado cerro, en él hay una bifurcación y continuaremos desde aquí por el camino que desciende por el barranco de San Agustín; este camino nos llevará directamente al pueblo de Arbancón a los 12 km. de la ruta. Tras la visita al pueblo saldremos por el camino por el que hemos entrado y que está mar-

cado con señales blancas y rojas del GR-10, Senderos de la Miel, que es un sendero de largo recorrido que atraviesa la provincia de Este a Oeste. Siguiéndolo hacia el SE cruzaremos un puente el arroyo de la Vega, y siguiéndolo llegaremos hasta las cercanías de la ermita de San Miguel y de aquí por una buena carreterilla hasta llegar a la plaza de Cogolludo, donde damos por finalizada esta ruta.



GUIA DE ESTABLECIMIENTOS

**HOTEL**

- Hotel El Molino. Alcuneza. 949391501
- Hotel Rural Antiguo Palacio de Atienza. Atienza. 949399180
- Hotel Cardamomo-Sigüenza (antes Valdeoma). Carabias. 902223108
- Hotel Palacio. Cogolludo. 949855411
- Hotel Rural Salinas de Imón. Imón. 949397311
- Hotel Rural La Cabaña. Palazuelos. 949391615
- Parador Nacional Castillo de Sigüenza. Sigüenza. 949390100

**HOSTAL**

- Hostal El Balcón. Arbancón. 679468492
- Hostal Alto Rey. Arroyo de Fraguas. 949823603
- Hostal Alfonso VIII. Atienza. 949306099
- Hostal El Mirador. Atienza. 949399017
- Hostal El Molinero. Atienza. 949399017
- Hostal Santo Cristo. Atienza. 605969276
- Hostal Ballestero. Cogolludo. 949855034
- **HOSTAL LA SIERRA. CONDEMIOS DE ARRIBA. 949303006**
- Refugio Alto Rey. Condemios de Arriba. 647967795
- **HOSTAL NUESTRA SEÑORA DEL PINAR. GALVE DE SORBE. 949303029**
- Hostal Cuatro Caminos. Jadraque. 949890021
- Hostal El Castillo. Jadraque. 949890254
- Hostal Casona de Majaelayo. Majaelayo. 949859208
- Hostal Cumbres de Mandayona. Mandayona. 949305298
- Hostal Valverde. 949307423

**PENSIÓN**

- Pensión El Hayedo. Cantalojas. 949303041
- Pensión El Olivar. Sigüenza. 949376128
- Pensión Ayuso. Somolinos. 949307810
- Pensión Pérez. Villacorza. 949391269

**APARTAMENTO**

- Apartamento El Pedregoso. Alcuneza. 949851349
- Apartamento La Tondilla. Almiruete. 607698820
- Apartamento Las Peonías. Almiruete. 949823002
- Apartamento Villa Cangrejo. Aragosa. 949305431
- Apartamento Las Aleguillas. La Cabrera. 949828411
- Apartamento La Ventana de Tejera Negra. Cantalojas. 949303306
- Apartamentos Casillos Aldea Tejera Negra. Campillo de Ranas. 628318644
- **APARTAMENTOS FIELATO. HIENDELAENCINA. 669476189**
- Apartamento La Casa Blanca. Imón. 699011438
- Apartamento El Mirador del Cid. Jadraque. 949890280
- Apartamento La Carbonera. Jadraque. 606047197
- Apartamento Las Cabezadas. Majaelayo. 949859010
- Apartamento El Rincón de Monasterio. Monasterio. 949857233
- Apartamento Las Trebedes. Muriel. 949859120
- Apartamento Albarranco. Prádena de Atienza. 915263635
- **APARTAMENTOS RURALES LA ALQUERÍA DE VALVERDE. VALVERDE DE LOS ARROYOS. 949307444/680644232**
- **ALOJAMIENTOS EL CÁRABO. VALVERDE DE LOS ARROYOS. 659008668**

**ALBERGUE**

- Albergue Teja Negra. Campillejo. 616857022
- Albergue Hoces del Río Salado. Santamera. 696447932

**CAMPING**

- Camping Los Bonales. Cantalojas. 949828043
- Camping Tamajón. Tamajón. 949859174

**CASA RURAL**

- Casa Rural El Balcón de Alboreca. Alboreca. 949307926
- Casa Rural El Huerto del Abuelo. Almiruete. 949823389
- Casa Rural Río Dulce. Aragosa. 949305306
- Casa Rural La Tahona. Arbancón. 949855063
- Casa Rural Las Golondrinas. Arbancón. 615885785
- Casa Rural La Bodega del Abuelo. Bujalaro. 949891156
- Casa Rural Alto Rey. Bustares. 949261549
- Casa Rural La Taina. Bustares. 949261549
- Casa Rural Pájaro Bobo. Bustares. 949307216
- Casa Rural Las Violetas. La Cabrera. 949828411
- Casa Rural La Pizarra Negra. Campillejo. 618290656
- Casa Rural Los Doce Robles. Campillejo. 616967919
- **CASA RURAL EL ABEJARUCO. CAMPILLO DE RANAS. 686662477**
- Casa Rural La Era de la Tía Donata. Campillo de Ranas. 637747809
- Casa Rural La Casa del Sol. Campillo de Ranas. 949859217
- **CASA RURAL AL VIENTO DEL OCEJÓN. Campillo de Ranas. 620236825/949823624**
- Casa Rural Castillo Diempures. Cantalojas. 949303327
- Casa Rural La Casa de los Gatos. Condemios de Abajo. 949303297
- Casa Rural La Piedra del Molino. Galve de Sorbe. 949828520
- **CASA RURAL SABORY. HIENDELAENCINA. 669476189**

- Casa Rural La Posada de Imón. 949397429
- Casa Rural La Carbonera. Jadraque. 606047191
- Casa Rural El Callejón de la Gata. Majaelayo. 949859017
- Casa Rural El Molino del Serio. Miedes de Atienza. 917663226
- Casa Rural Caballito de Madera. Pelegrina. 949390030
- Casa Rural Sobre Fábulas de Truchas. Prádena de Atienza. 949896242
- Casa Rural Castillo de la Riba. Riba de Santiuste. 949397318
- Casa Rural La Casona de Tamaya. Tamajón. 949859189
- Casa Rural La Posada. Tamajón. 949211739
- Casa Rural Las Trojes. Tamajón. 949859193
- Casa Rural El Molino de Umbralejo. Umbralejo. 949211739
- Casa Rural El Nido de Valverde. Valverde de los Arroyos. 949854221
- Casa Rural Las Hondonadas I y II. Valverde de los Arroyos. 949226883
- Casa Rural Las Piquerinas. Valverde de los Arroyos. 917346783
- Casa Rural Milagros. Villares de Jadraque. 949824065
- Casa Rural Tía Raimunda. Villares de Jadraque. 916517024
- **CASA RURAL ALBARCAS. VILLARES DE JADRAQUE. 949105200**



RESTAURANTE LOS MANZANOS (CAMPILLEJO).

**RESTAURANTES**

- ALCUNEZA:**  
La Granja. 949390934
- ALMIRUETE:**  
El Huerto del Abuelo. 949823389
- ARROYO DE FRAGUAS:**  
Alto Rey. 949823603
- ATIENZA:**  
Alfonso VIII. 949306099  
El Ballenero. 949399216  
Palacio de Atienza. 949399070  
El Mirador. 949399038  
El Molinero. 949399017  
Los Arrieros. 949399023  
Don Silvestre. 949399182  
Mesón del Trigo. 949399180  
Villa de Atienza. 949828293
- CAMPILLEJO:**  
**LOS MANZANOS. 949823387**  
**CAMPILLO DE RANAS:**  
**LA FRAGUA. 949823493/619643593**  
**ALDEA TEJERA NEGRA. 628318644**
- CANTALOJAS:**  
El Hayedo. 949303306
- COGOLLUDO:**  
**HERMANOS MARTÍNEZ. 949855041**  
Angela. 949855114  
Ballesteros. 949855034  
Las Tres Cepas. 949855386  
Saboya. 949855135
- CONDEMIOS DE ARRIBA:**  
**LA SIERRA. 949303006**
- GALVE DE SORBE:**  
**NTRA SEÑORA DEL PINAR. 949303029**  
La Masía. 949303038
- GASCUEÑA DE BORNOVA:**  
Bornova. 609672952
- HIENDELAENCINA:**  
**SABORY. 949899019**
- IMÓN:**  
La Sal. 949397227  
La Tahona. 949397443  
Salinas de Imón. 949397311
- JADRAQUE:**  
El Castillo. 949890254  
Cuatro Caminos. 949890021  
La Palma. 949890138  
Justi. 949890278
- MAJAEYAYO:**  
Casona de Majaelayo. 949859208  
Mesón Jabalí. 949859025
- PALAZUELOS:**  
La Cabaña. 949391615
- SIGÜENZA:**  
Parador Nacional de Turismo. 949390100  
El Doncel. 949390001  
Calle Mayor. 949391748  
El Motor. 949390088  
Sánchez. 949390545  
La Esquineta. 639913957
- TAMAJÓN:**  
La Tienda. 949859022
- VALVERDE DE LOS ARROYOS:**  
Hostal Valverde. 949307423  
**MESÓN DESPEÑALAGUA. 949307449**  
Mesón Los Cantos. 949307453
- VILLARES DE JADRAQUE:**  
**ALBARCAS. 949105200**  
*Fuente: Diputación de Guadalajara*



CASA RURAL LA ALQUERÍA (VALVERDE).



# Avanzamos



DIPUTACIÓN  
DE GUADALAJARA  
[www.dguadalajara.es](http://www.dguadalajara.es)